

ATELIER Adresse / Cadastre

6èmes Rencontres

des dynamiques régionales en

information géographique

Clermont-Ferrand

Le 10 juin 2011



Modèle Organisationnel

AITF – SDIS 35 et 91 – Géo Vendée



6èmes Rencontres des dynamiques régionales - Clermont-Ferrand - Le 10 juin 2011



1 – LES PREALABLES

- Quelle gouvernance ?
- Quelles procédures de remontée d'informations ?
- Comment sensibiliser des acteurs notamment les collectivités locales ?
- Quels modes de fonctionnement ?
- Comment animer cette organisation ?

6èmes Rencontres des dynamiques régionales - Clermont-Ferrand - Le 10 juin 2011



2 – LA RECETTE

Enquête du 9 mars au 1er avril 2011

Double cible :

Collectivités locales (tous échelons) + SDIS

Plateformes d'animation territoriales / IDG

Diffusion :

Adhérents Pôle Usages – Utilisateurs de l'AFIGEO

Catalogue des IDG départementales et régionales AFIGEO

Réseaux de géomaticiens des conseils régionaux, conseils généraux,
des Agences d'urbanisme

Groupe topo/SIG AITF – ATTF

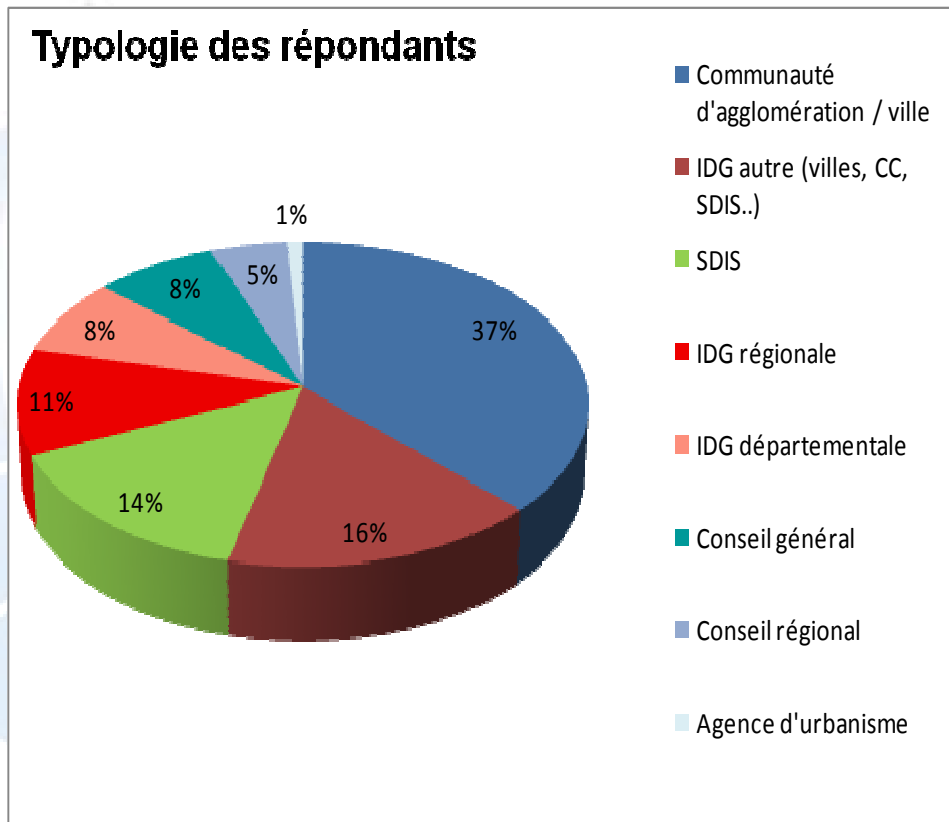
Réseau géomatique des SDIS

Nombre de réponses : 104 au total

6èmes Rencontres des dynamiques régionales - Clermont-Ferrand - Le 10 juin 2011



3 – LES ENSEIGNEMENTS



100% des répondants estiment qu'une normalisation nationale autour de l'adresse soit une nécessité.

Pour environ 74% des répondants, une normalisation nationale autour de l'adresse aurait de forts impacts sur le SIG et le système d'information global de leur organisme.



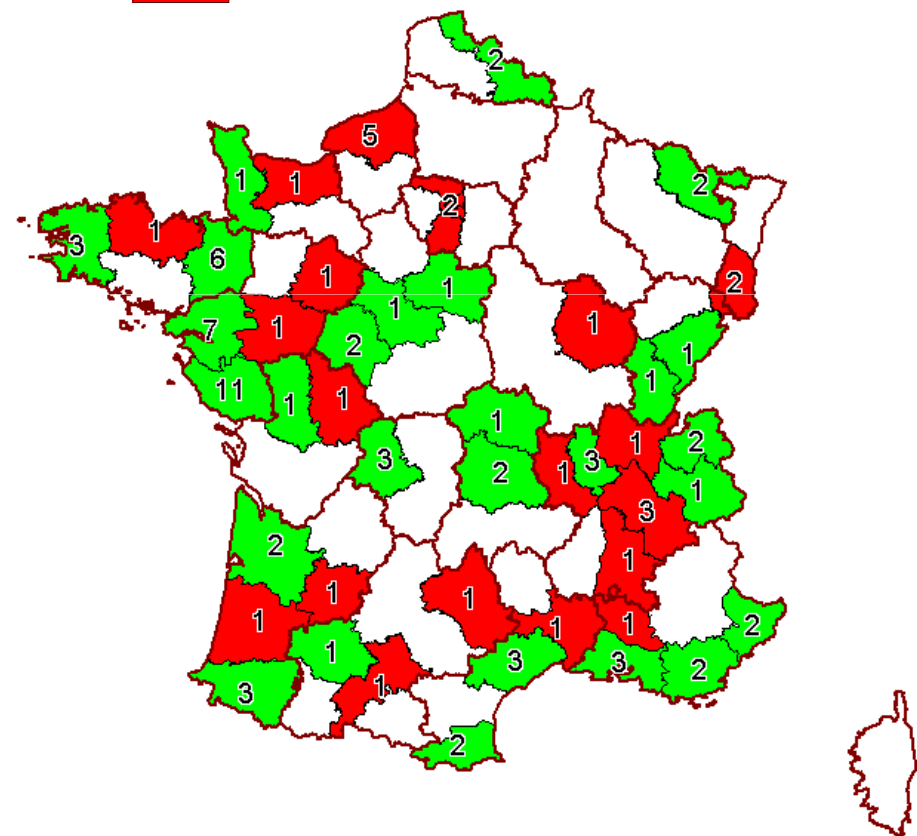
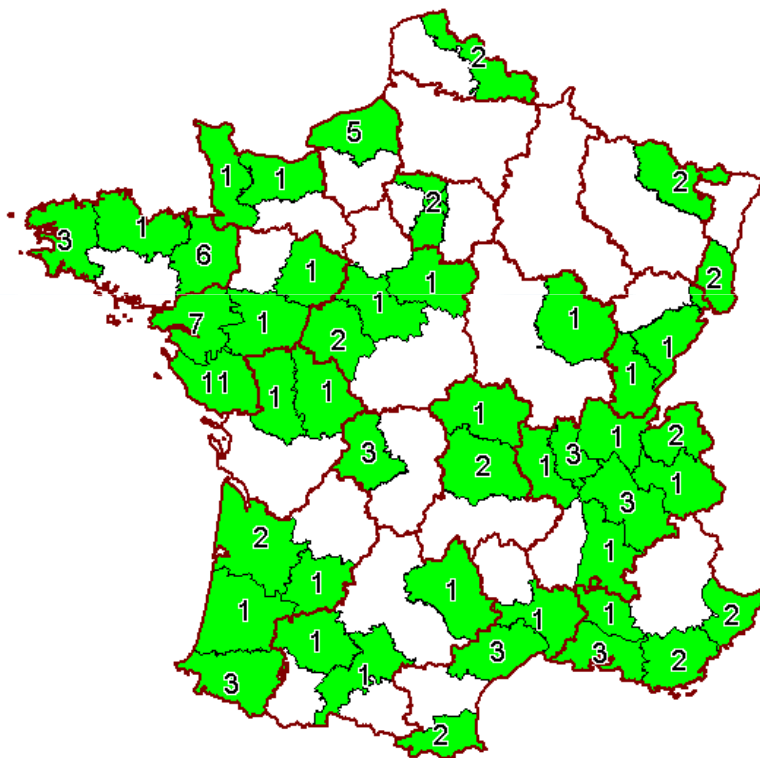
3 – LES ENSEIGNEMENTS

104 réponses = 52 DEPARTEMENTS CONCERNES

52 DEPARTEMENTS

NOMBRE DE REPONSES AGREGÉES AU
DEPARTEMENT

 27 accueillant une IDG (reg. ou dépt.)
 25 sans IDG



6èmes Rencontres des dynamiques régionales - Clermont-Ferrand - Le 10 juin 2011

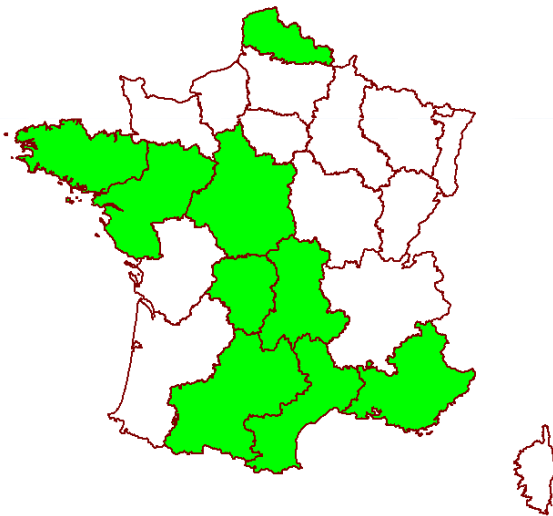


3 – LES ENSEIGNEMENTS

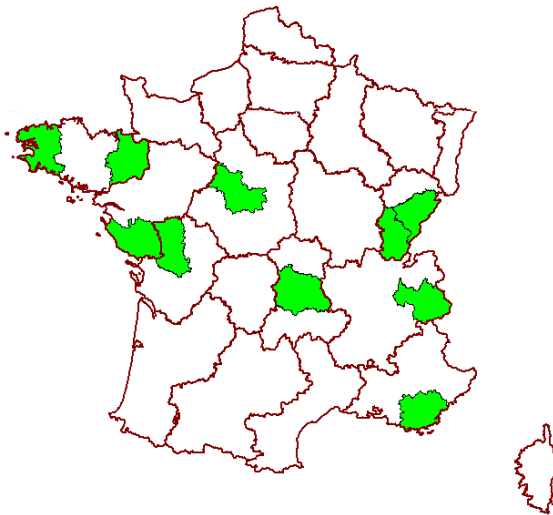
Situation Actuelle IDG – 36 rép.

TYPOLOGIE DES IDG

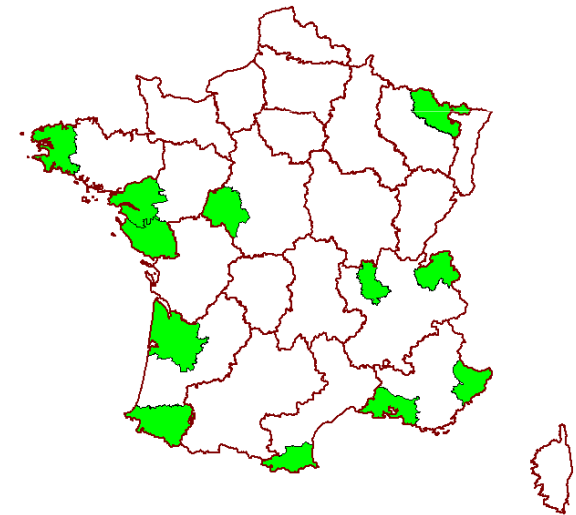
IDG d'échelon Régional :
5 conseils régionaux
6 plateformes / IDG




IDG d'échelon Départemental :
3 conseils généraux
5 plateformes / IDG
1 SDIS



IDG d'échelon Infra-départemental:
6 Com Urbaines
2 Com de Communes
7 villes



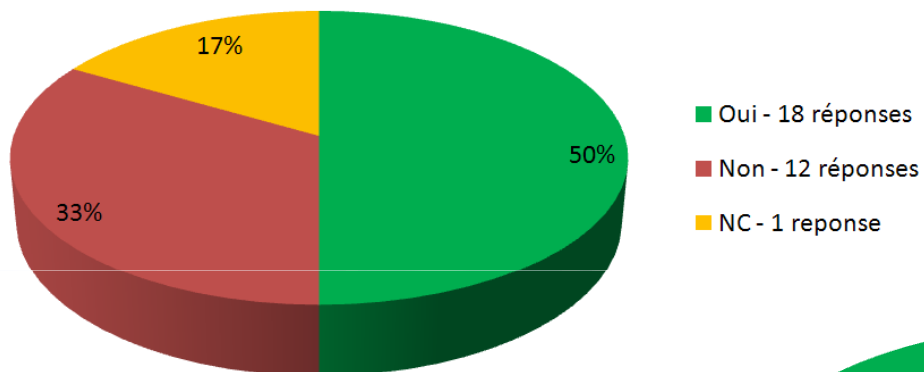
6èmes Rencontres des dynamiques régionales - Clermont-Ferrand - Le 10 juin 2011



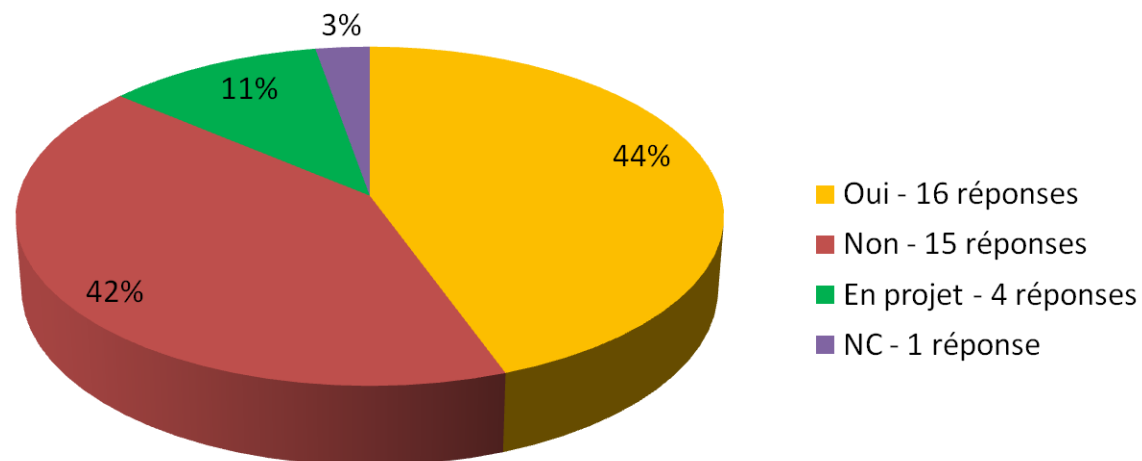
3 – LES ENSEIGNEMENTS

Situation Actuelle IDG – 36 rép.

Avez-vous légitimé la thématique Adresse dans votre charte IDG ?



Avez-vous mis en place un GT sur les données ADRESSE ?



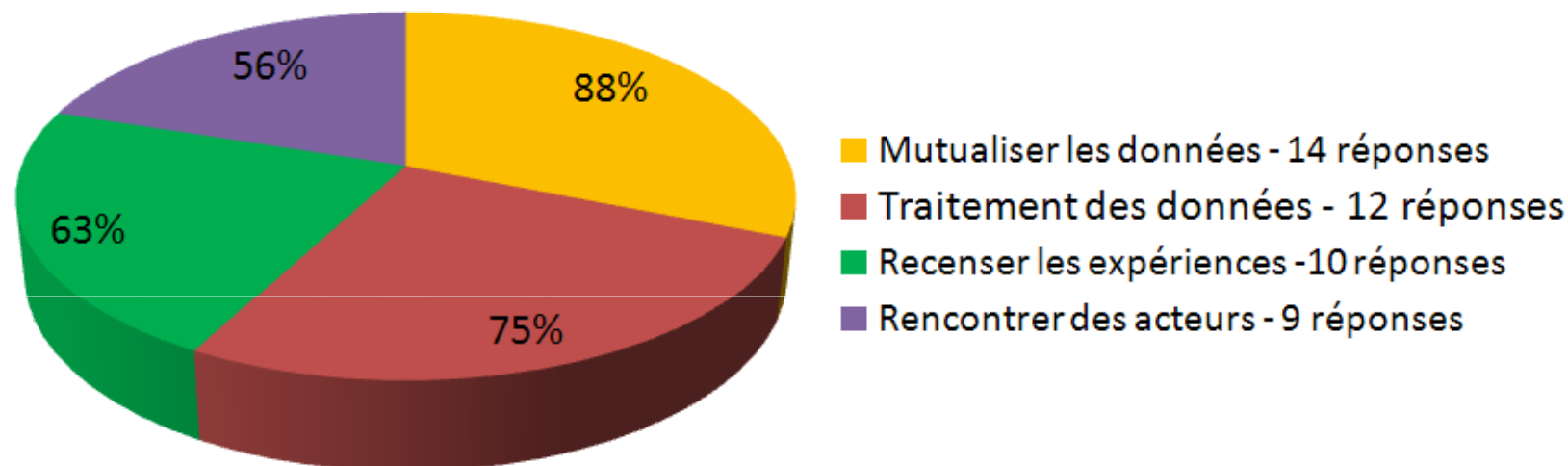
6èmes Rencontres des dynamiques régionales - Clermont-Ferrand - Le 10 juin 2011



3 – LES ENSEIGNEMENTS

Situation Actuelle IDG – 36 rép.

Si oui, quelles sont les finalités de vos travaux ?



AUTRES REPONSES :

- règles de nommage des voies
- protocole remontées d'info avec IGN
- organiser une filière de production de données adresse et constituer le référentiel adresse départemental
- proposer un référentiel unique, commun et partagé par l'ensemble des acteurs de la géomatique régionale
- créer un référentiel adresse mutualisé Remontées des besoins/enjeux autour de l'adresse
- mise en place d'un référentiel

6èmes Rencontres des dynamiques régionales - Clermont-Ferrand - Le 10 juin 2011



3 – LES ENSEIGNEMENTS

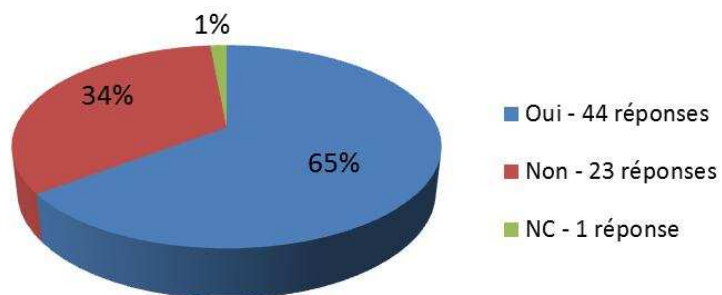
Situation Actuelle Col. Ter. – 68 rép.



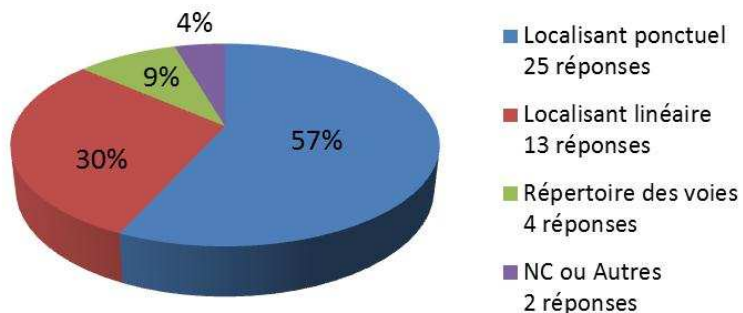
Certaines collectivités se sont déclarées IDG et n'ont pas eu accès à ce questionnaire

PRODUCTION

Etes-vous producteur de données ADRESSE ?

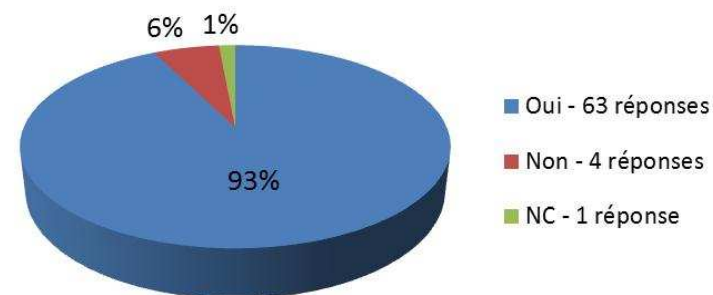


Typologie de donnée la plus fine produite

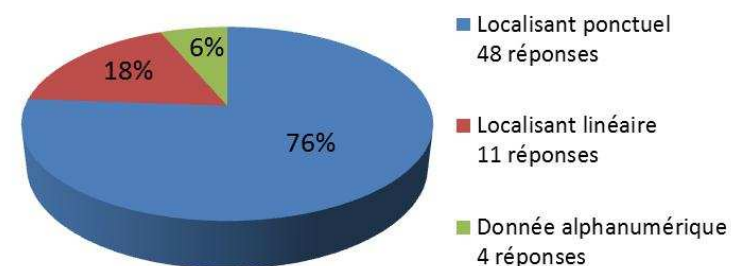


UTILISATION

Etes-vous utilisateur de données ADRESSE ?



Typologie de donnée la plus fine utilisée



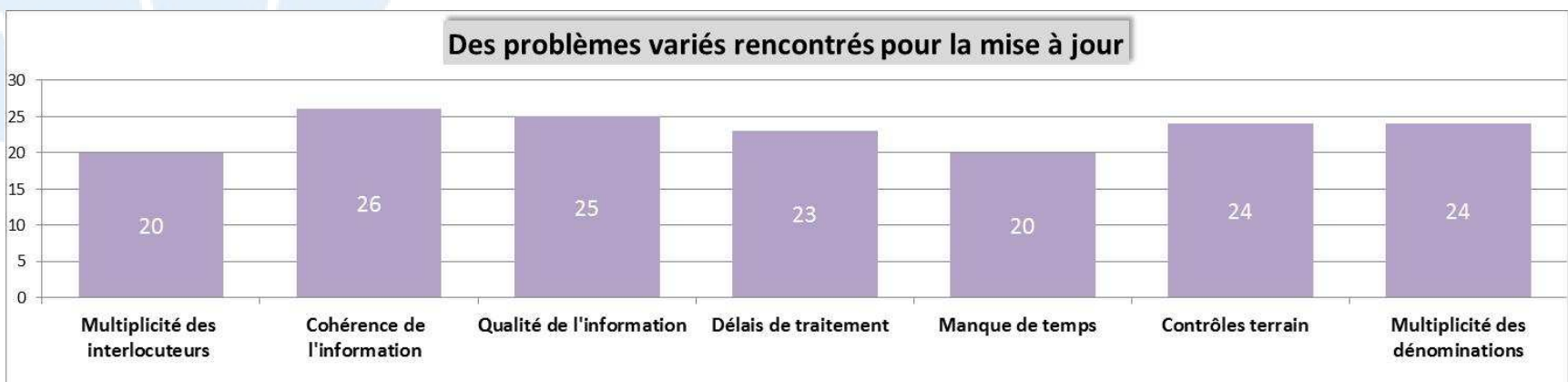
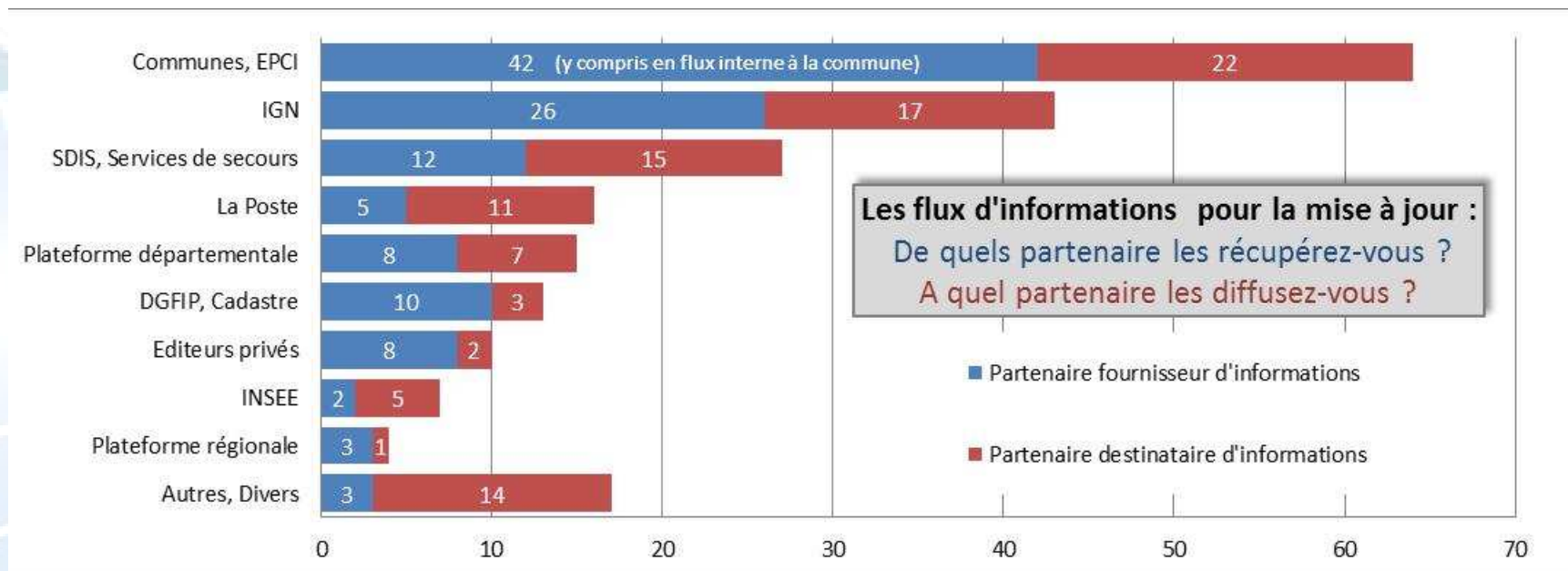
des dynam

11



3 – LES ENSEIGNEMENTS

Situation Actuelle Col. Ter. – 68 rép.



3 – LES ENSEIGNEMENTS

Situation Projetée

Réponses / Thèmes	IDG	Coll. Terr.
Pas de protocole d'alerte	58%	60%
Pas de convention IGN	64%	74%
Référentiel Libre de droit	92%	91%
Participation malgré tout	58%	65%
Solution citoyenne	50%	65%
Forme de Webservices	83%	72%
Remontées des données	Plutôt Trimestrielles	Plutôt mensuelles
Redescentes des données	Plutôt Trimestrielles	Plutôt mensuelles
Pas de plateforme de télédéclaration	86%	84%
Répartitions des rôles	Homogénéité des 4 rôles	Plus sensibilisation et transmission

Un Constat Evident :

- L'homogénéité des réponses entre IDG et Collectivités territoriales incite à une analyse commune.
- Seule la répartition des rôles présente des visions divergentes.


6èmes Rencontres des dynamiques régionales - Clermont-Ferrand - Le 10 juin 2011



3 – LES ENSEIGNEMENTS

CE QUE DISENT LES CHIFFRES :

- Un référentiel libre de droit est une des conditions de réussite
- Les travaux ne sont pas très avancés « en local »:
 - Peu de protocoles de remontées d'alerte et de convention IGN
 - Pas ou peu de plateformes existantes
 - Une volonté très forte d'aller vers le webservice « citoyen » (peut-il être maîtrisé ?)
- Attention : Les petites communes ne font pas partie du panel



3 – LES ENSEIGNEMENTS

Réponses / Thèmes	IDG	Collectivités Territoriales
Rôle de sensibilisation		
- de manière générale	IDG – Coll.Terr.	IGN – La Poste – Coll. Terr.
- en région	IDG	IDG – Coll. Terr. – La Poste
- en département	IDG	Coll. Terr. – SDIS - IDG
Rôle d'animation		
- de manière générale	Coll. Terr. – IDG – IGN	IGN – IDG – Coll.Terr.
- en région	IDG	IDG – Coll.Terr.
- en département	IDG – Coll.Terr.	Coll. Terr. – IDG - SDIS
Rôle Fonction Technique		
- de manière générale	IGN – Coll. Terr.– IDG	IGN – IDG – Coll Terr
- en région	IDG – Coll. Terr – IGN	IDG – IGN – Coll. Terr.
- en département	IDG – Coll. Terr. -SDIS	Coll. Terr. – IDG - IGN

Gouvernance :

- Entité nationale avec IGN, La Poste, INSEE, DGFIP
- Relai régional et/ou départemental

6èmes Rencontres des dynamiques régionales - Clermont-Ferrand - Le 10 juin 2011



3 – LES ENSEIGNEMENTS

- **CE QUE DISENT LES CHIFFRES :**
- Méconnaissance du travail de « l'autre », de ses activités et de ses domaines d'intervention.
- Quelle interprétation de collectivité territoriale ? : Commune – EPCI – CG – SDIS ...?
- Quelques points d'accord :
 - Le rôle d'animateur des IDG en région
 - Le rôle technique à l'IGN en général et en région
- Animation et sensibilisation « partagée » en département selon les cas et aucun schéma de gouvernance type ne se dégage
- Le rôle de l'IGN est plutôt à vocation nationale et/ou régionale et est plutôt orienté technique.
- Les SDIS n'apparaissent que pour des rôles à vocation départementale.
- Les IDG sont citées systématiquement à l'échelon régional
- La Poste n'est perçue que pour un rôle de sensibilisation et à l'échelle régionale et nationale

6èmes Rencontres des dynamiques régionales - Clermont-Ferrand - Le 10 juin 2011



4 – LES DOLEANCES

Gouvernance = une entité nationale et des relais en région ou en département.

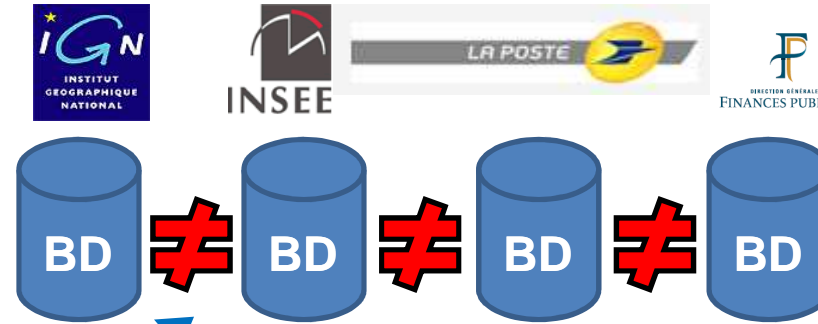
Méthode =
- un guichet unique pour la remontée, la redescente et la rediffusion de l'information
- un formulaire normalisé

Attention = existence de nombreuses initiatives locales de mutualisation autour de l'Adresse : se pose alors la question du moissonnage des données.



AUJOURD'HUI

Echelon national



Echelon régional



Echelon départemental




Echelon infra-départemental



Dénomination / Numérotation
« Arrêté Conseil Municipal »

DEMAIN

Echelon national :



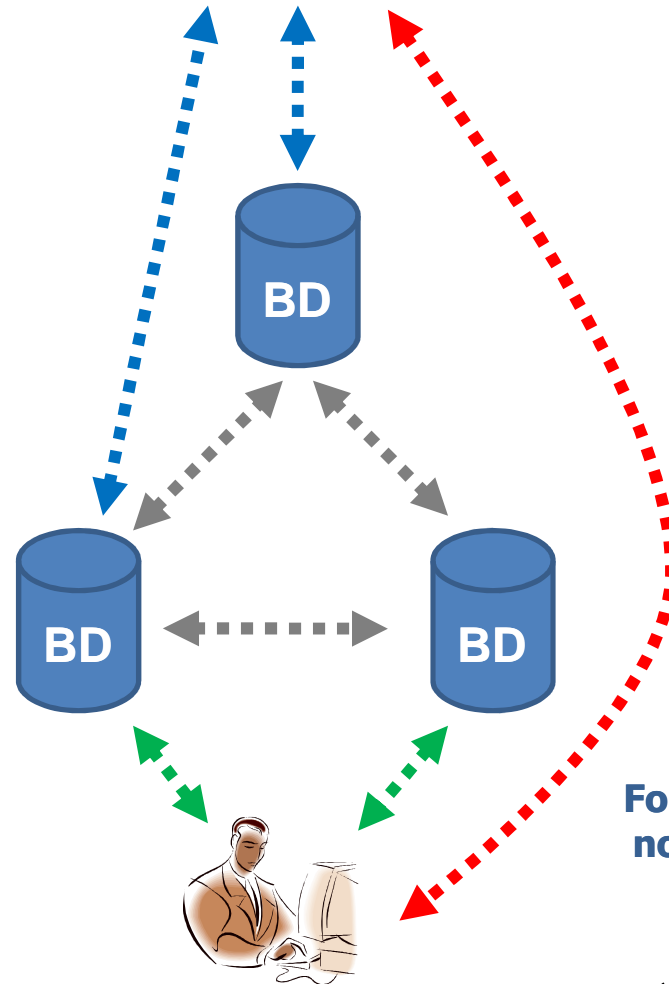
Trois niveaux de synchronisation :

- Utilisateur local – BD locale
- BD locale – BD nationale
- Utilisateur local – BD nationale

Echelon local :

Région
Département
EPCI
Commune


Etc..



Utilisateur local :



**Formulaire
normalisé**



**Dénomination / Numérotation
« Arrêté Conseil Municipal »**



<http://gtadresse.ign.fr>

www.afigeo.asso.fr

6èmes Rencontres des dynamiques régionales - Clermont-Ferrand - Le 10 juin 2011

