

8

èmes Rencontres

Dynamiques Régionales en Information Géographique

2014

Pour une politique
géonumérique innovante
des territoires !

dynamiques-regionales.corse.fr



Collectivité Territoriale de
CORSE
Cultertività Territoriale di
CORSICA



AFIGÉO
Association Française pour
l'Information Géographique

5 & 6 JUIN

AJACCIO
PALAIS DES CONGRÈS




Atelier 2 : Santé et épidémiologie

Le Système d'information régional en santé (SIRSé) Corse : une base de données socio-sanitaires au plus près des territoires

Marie JARDIN

Observatoire régional de la santé Provence-Alpes-Côte d'Azur (ORS Paca)



SIRSéCorse : une base de données socio-sanitaires au plus près des territoires

Plan de la présentation


- Présentation générale du SIRSéCorse

- Contexte, objectifs, contenu, présentation en ligne

- Aide apportée par l'outil

- En amont de la préparation du Projet régional de santé pour l'ARS
- Dans le suivi des objectifs du Plan stratégique régional de santé pour l'ARS
- La fonction « Portraits de territoire »

- Une offre de formations




SIRSéCorse : une base de données socio-sanitaires au plus près des territoires

Présentation générale du SIRSéCorse

• Contexte : une demande croissante de données socio-sanitaires infra-régionales

- Loi du 9 août 2004 relative à la politique de santé publique :
 - Plans régionaux de santé publique, définition de territoires infra-régionaux
- En 2005, besoins de l'ex-GRSP Paca :
 - Disposer d'indicateurs territorialisés (territoires de santé et de proximité) de façon automatisée
- Mise en ligne de SirséPaca en 2006 et de SIRSéCorse en 2011
 - Construction d'un réseau de partenaires : Conventions signées avec l'ARS Paca, l'ARS Corse, la DRSM Paca-Corse, le Creai Paca-Corse et la Fnors
 - Avenant annuel qui permet d'accroître, années après années, les champs d'observation en fonction des besoins
 - Accès libre sur Internet : www.sirsepaca.org et www.sirsecorse.org




SIRSéCorse : une base de données socio-sanitaires au plus près des territoires

Présentation générale du SIRSéCorse

• Objectifs principaux du SIRSé


- Faciliter l'accès à l'échelle de différents territoires infra-régionaux, à des informations sur :
 - L'état de santé de la population régionale
 - Certains de ses déterminants (caractéristiques démographiques, socioéconomiques, comportements, offre de prise en charge, environnement...)
 - Les comportements de recours aux soins
- Aider les multiples acteurs régionaux et locaux de la santé publique et de la planification des actions de prévention et de l'offre de prise en charge dans leur démarche d'état des lieux des besoins de la population de la région



SIRSéCorse : une base de données socio-sanitaires au plus près des territoires

Présentation générale du SIRSéCorse

- Objectifs secondaires du SIRSé : réflexion sur de nouveaux indicateurs
 - Travail en collaboration avec les différents partenaires
 - Pour développer des études spécifiques, donnant lieu par exemple à des publications scientifiques
 - Qui peuvent servir à construire de nouveaux indicateurs à inclure dans SIRSé
 - Ex. d'indicateurs déjà inclus : prévalence du diabète traité et consommation de médicaments psychotropes
 - Ex. d'indicateur à inclure : vaccination HPV



SIRSéCorse : une base de données socio-sanitaires au plus près des territoires

Présentation générale du SIRSéCorse

- SIRSé : une cartographie interactive des indicateurs de santé et un accès à des portraits de territoire
 - Indicateurs statistiques thématiques
 - Permet de suivre plus de 1500 indicateurs de santé
 - Sous forme de cartes interactives exportables
 - Un accès direct aux données, exportables sous Excel
 - A plusieurs échelons géographiques
 - Portraits de territoire : document synthétique d'une quinzaine de pages présentant
 - Sur un territoire prédéfini ou sur un territoire à façon défini librement par l'utilisateur : une ou plusieurs zones de recours ou plusieurs communes...
 - Une sélection d'indicateurs validé par un comité de pilotage pour la dernière année disponible
 - Des graphiques d'évolution
 - Des comparaisons avec les données pour l'ensemble de la Corse

SIRSéCorse : une base de données socio-sanitaires au plus près des territoires

Présentation générale du SIRSéCorse

SIRSéCORSE
SYSTEME D'INFORMATION REGIONAL EN SANTE DE CORSE

ORS
OBSERVATOIRE REGIONAL DE LA SANTE
PROVENCE-ALPES-COTE D'AZUR

SIRSéCORSE a été conçu par l'Observatoire Régional de la Santé Provence-Alpes-Côte d'Azur (ORS PACA) en 2011, il permet d'avoir accès à des informations sur l'état de santé de la population régionale à l'échelle de différentes zones géographiques et de réaliser des portraits de territoires.

Indicateurs statistiques thématiques et cartographies

Portraits de territoire

Accédez à une sélection d'indicateurs socio-sanitaires sur un territoire de la région Corse délimité librement.

Actualités

Nouvelle version du site SIRSéCorse
JUILLET 2013
La nouvelle version de SIRSéCorse est désormais en ligne avec des nouveautés : possibilité d'afficher plusieurs [...]

Analyse sociodémographique de la région Corse
AVRIL 2011
 Télécharger le document

Analyse de la morbi-mortalité en région Corse
AVRIL 2011
 Télécharger le document

[voir toutes les actualités](#)

Dernières mises à jour des indicateurs

Indicateurs sur l'offre de soins médico-sociale
MARS 2014
Des indicateurs (nombres et taux d'équipement) sur les établissements et services médico-sociaux pour les enfants et adultes handicapés sont disponibles pour l'année 2013.

1 2 3 4 [voir toutes les mises à jour indicateurs](#)

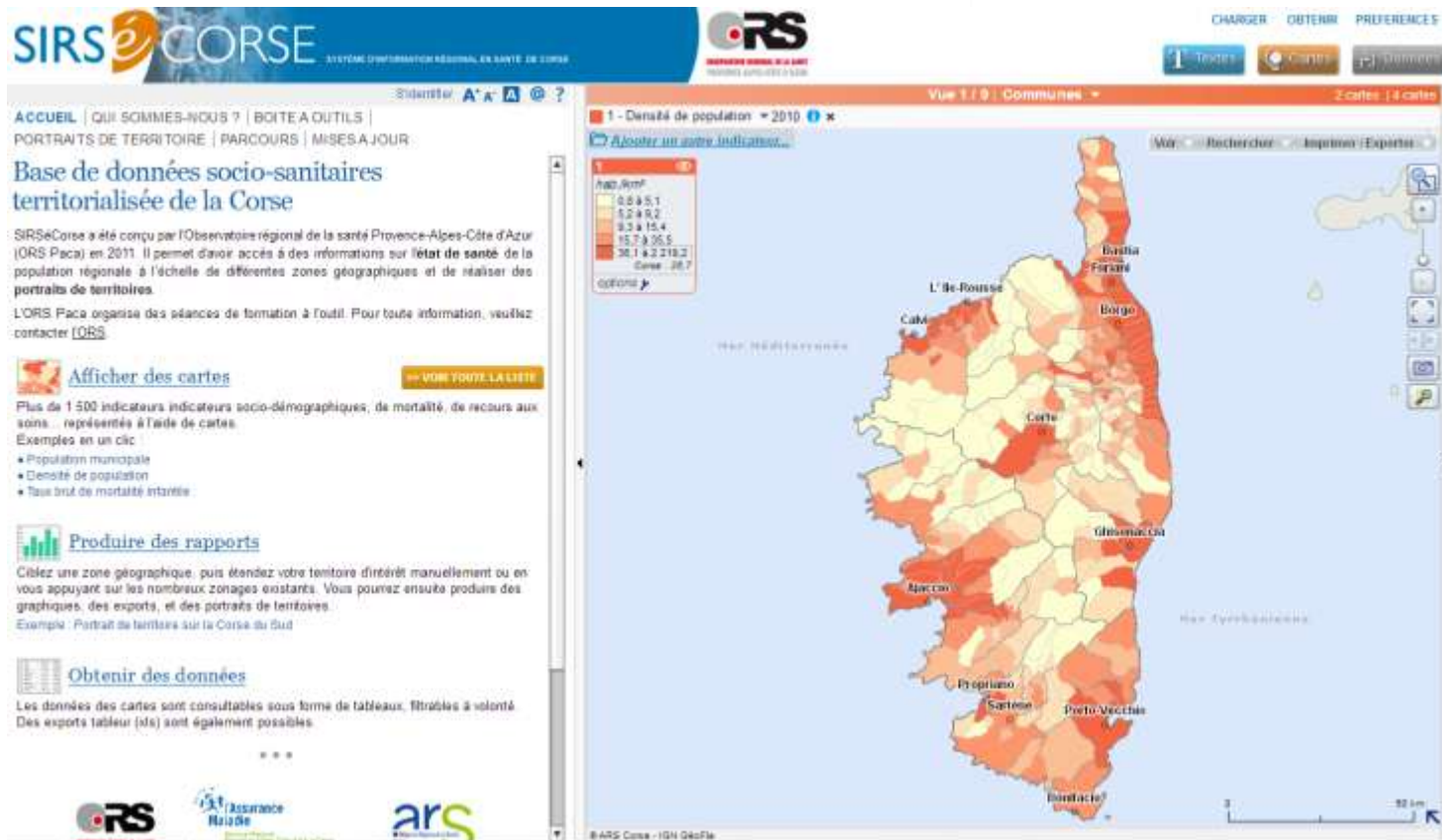
Boîte à outils


ars **ORS** **ORS** **Département Corse** **CREAL**

SIRSéCorse : une base de données socio-sanitaires au plus près des territoires

Présentation générale du SIRSéCorse

- Application utilisée pour la cartographie interactive : Géoclip





SIRSéCorse : une base de données socio-sanitaires au plus près des territoires

Présentation générale du SIRSéCorse

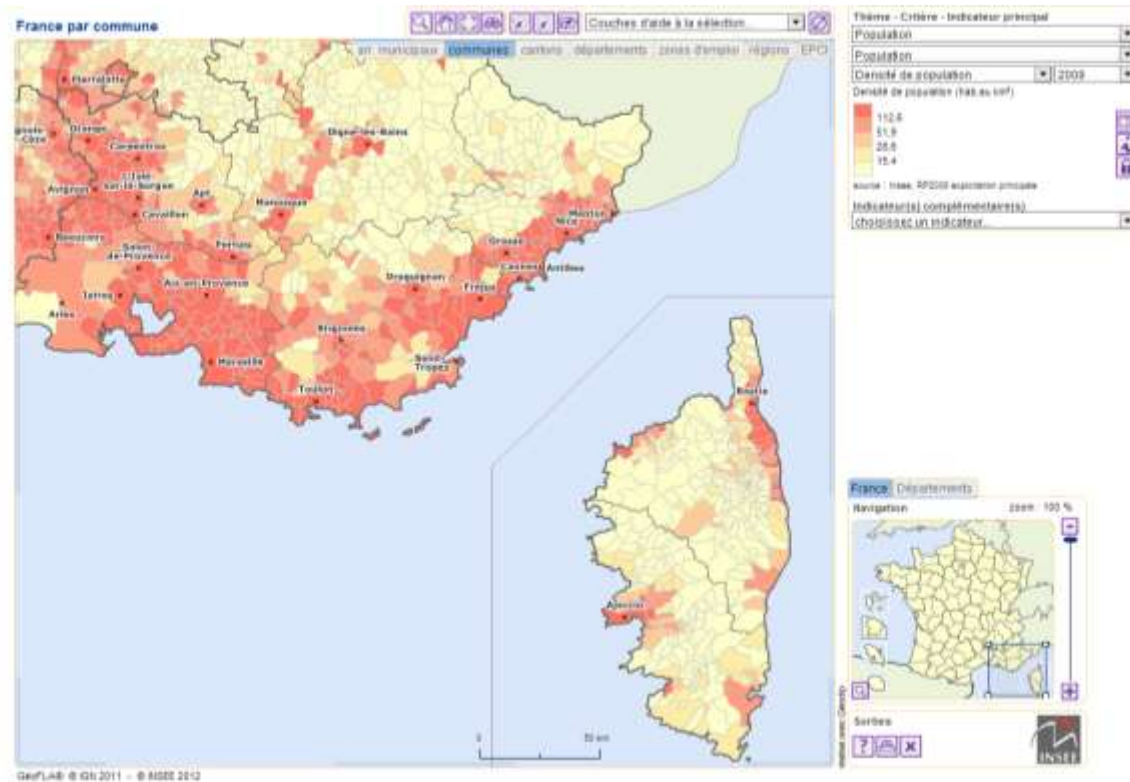
• Géoclip : un outil de cartographie utilisé par de nombreuses institutions

- Outil conçu par une équipe basée à Toulouse spécialisée dans le traitement de données et leur valorisation, notamment par le biais de la cartographie interactive
- Outil utilisé par de nombreuses institutions installées dans le monde (France, Espagne, Maroc, Canada, Angleterre...)

SIRSéCorse : une base de données socio-sanitaires au plus près des territoires

Présentation générale du SIRSéCorse

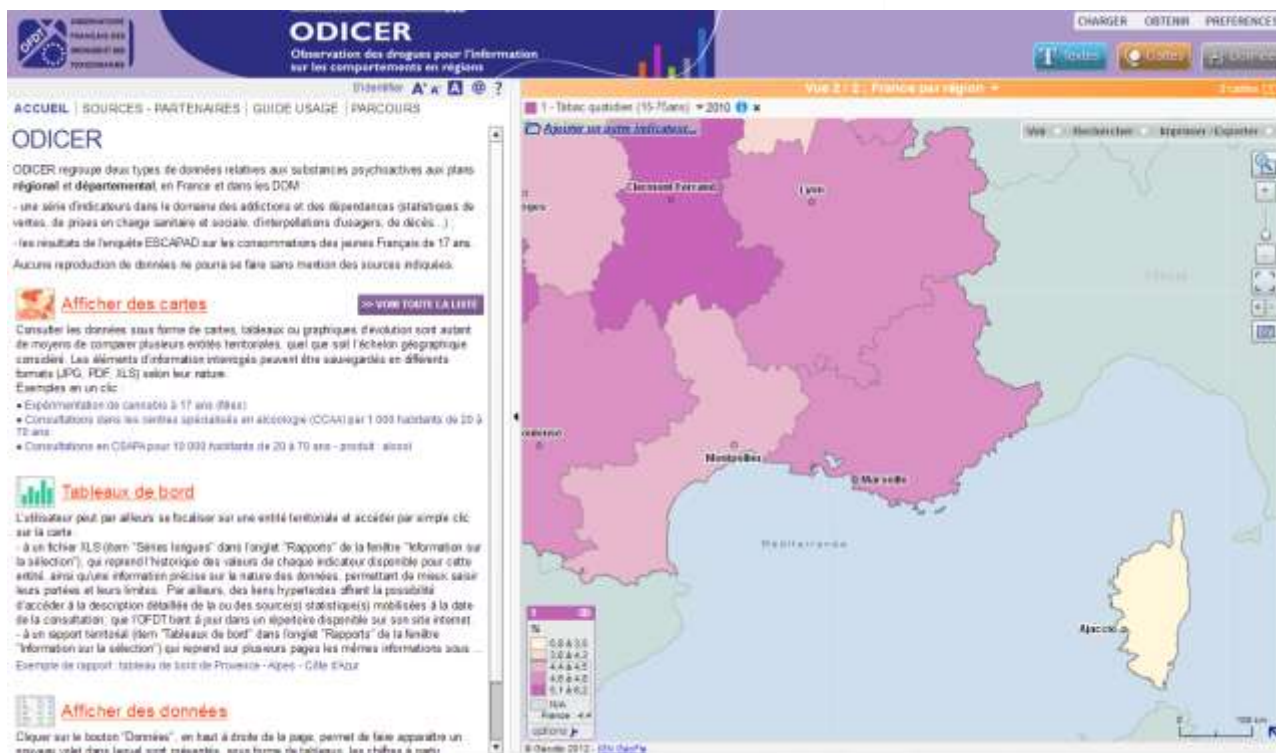
- L'Insee (<http://www.statistiques-locales.insee.fr/>)



SIRSéCorse : une base de données socio-sanitaires au plus près des territoires

Présentation générale du SIRSéCorse

- L'Observatoire français des drogues et des toxicomanies (<http://odicer.ofdt.fr/>)



SIRSéCorse : une base de données socio-sanitaires au plus près des territoires

Présentation générale du SIRSéCorse

- Une interface composée de 3 volets flexibles en lien avec la carte principale

SIRSéCORSE PROJET DE RECHERCHE ET D'INFORMATION SANITAIRE

CRS RECHERCHE CENTRALE DE LA CORSE



Volet Texte

ACCUEIL | QUI SOMMES-NOUS | BOITE A OUTILS | PORTRAITS DE TERRITOIRE | PARCOURS | MISES À JOUR

Base de données socio-sanitaires territorialisée de la Corse

SIRSéCorse a été conçu par l'Observatoire régional de la santé Provence-Alpes-Côte d'Azur (ORS PACA) en 2011. Il permet d'avoir accès à des informations sur l'état de santé de la population réparties à l'échelle de différentes zones géographiques et de réaliser des portraits de territoires.

L'ORS PACA organise des séances de formation à l'usage. Pour toute information, veuillez contacter l'ORS.

Afficher des cartes ► POUR VOUS LA LIRE

Plus de 1 500 indicateurs indicateurs socio-démographiques, de mortalité, de recours aux soins... représentés à l'aide de cartes.

Exemples en un clic

- Population municipale
- Densité de population
- Taux brut de mortalité infantile

Produire des rapports

Cliquez une zone géographique, puis étendez votre territoire d'intérêt manuellement ou en vous appuyant sur les nombreux zonages existants. Vous pourrez ensuite produire des graphiques, des exports, et des portraits de territoires.

Exemple: Portrait de territoire sur la Corse du Nord

Obtenir des données

Les données des cartes sont consultables sous forme de tableaux, filtrables à volonté. Des exports tableau (xls) sont également possibles.


Volet Données

Communes	Densité de population - 2010 (hab./km²)
2A001 - AFA	240,1
2A006 - AJACCIO	799,0
2A008 - ALATA	87,2
2A009 - ALBIRECCIA	33,3
2A011 - ALTAGIENE	11,1
2A014 - ARBEGGIA	10,0
2A017 - APPIETTO	44,4
2A018 - ARCELLARA	12,5
2A019 - ARBONI	3,0
2A021 - ARGUSTA-MORICCO	9,0
2A022 - ARRO	8,8
2A024 - ALLENJE	4,4
2A025 - AZIONE-NIPIAZA	17,8
2A027 - AZZANA	4,1
2A028 - BALONNI	4,5
2A031 - BASTELICA	4,3
2A032 - BASTELICACCIA	180,3
2A035 - BELVEDERE-CAMPONORO	6,2
2A038 - BELLA	6,2
2A040 - BOCOGNANO	6,8
2A041 - BONIFAZIO	21,4
2A046 - CALCATOGGIO	23,4
2A056 - CAMPO	25,5
2A060 - CANNELLE	14,1
2A061 - CARBIA	6,7
2A062 - CARBUCCIA	23,2
2A064 - CARDO-TORCIA	9,6
2A065 - CARGESE	25,2
2A066 - CARGIACA	7,4
2A070 - CASAGLIONE	24,8
2A071 - CASHABRINA	11,3
2A085 - CAURO	46,1
2A088 - CHIMENECCIO	8,6

Volet Texte

Carte principale

Volet Données



SIRSéCorse : une base de données socio-sanitaires au plus près des territoires

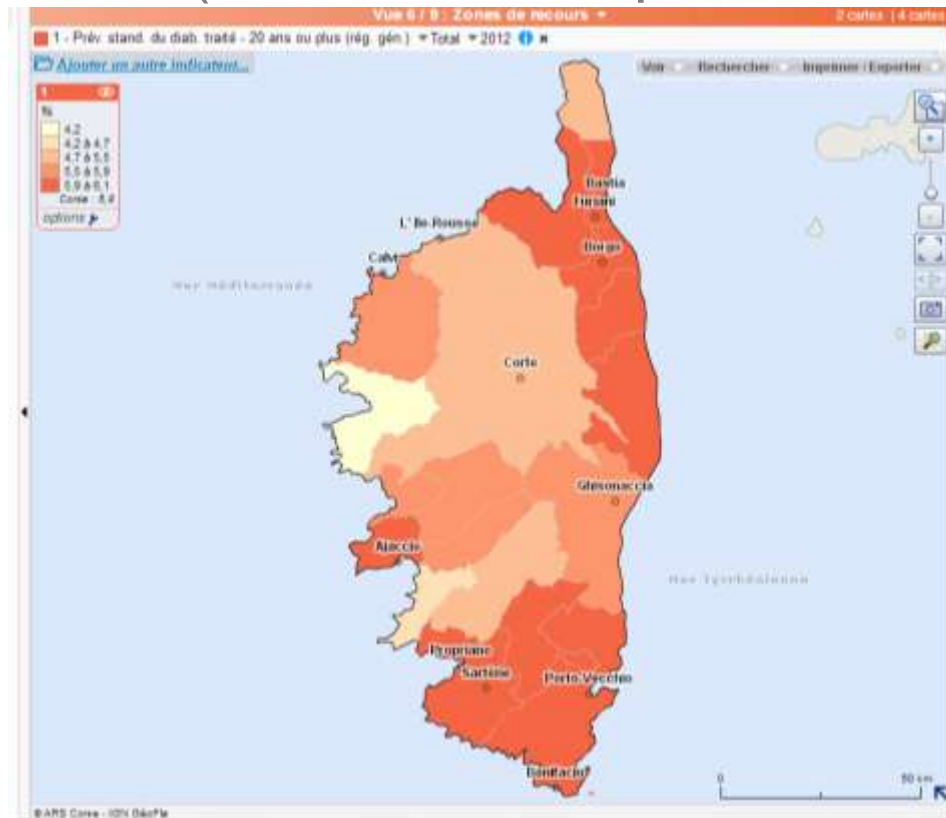
Aide apportée par SIRSé


- En amont de l'élaboration du Projet régional de santé
 - Diagnostic de l'état de santé de la population régionale
 - Pour aider l'ARS à fixer les priorités du Plan stratégique régional de santé
- Suivi des objectifs du Plan stratégique régional de santé : quelques exemples
 - Ex. : réduire la prévalence des complications liées à une mauvaise alimentation telles que le diabète (à travers la **prévalence standardisée du diabète traité**)
 - Ex. : assurer le maillage de l'offre de soins de premier recours (à travers l'indicateur d'**accessibilité potentielle localisée aux médecins généralistes libéraux**)

SIRSéCorse : une base de données socio-sanitaires au plus près des territoires

Aide apportée par SIRSé

- Prévalence standardisée du diabète traité au niveau des zones de recours (territoire défini par l'ARS Corse)





SIRSéCorse : une base de données socio-sanitaires au plus près des territoires

Aide apportée par SIRSé

• Des portraits de territoire en ligne

- Utiles aux différents acteurs
- A la recherche d'une sélection d'indicateurs socio-sanitaires sur un territoire
- Pour réaliser un état des lieux des besoins d'une population
 - Exemple : accompagnement des porteurs de projets des Maisons régionales de la santé
 - Exemple : réflexion d'une commune dans le cadre de la rédaction d'un contrat local de santé




SIRSéCorse : une base de données socio-sanitaires au plus près des territoires

Une offre de formations

• Une offre de formations

- A l'outil SIRSé
- A la réalisation d'état des lieux de la santé d'une population (combinaison des approches quantitatives et qualitatives)

A small map of Corsica is visible in the top-left corner, showing the island's outline and internal regional divisions in various colors (green, yellow, red, purple).

SIRSéCorse : une base de données socio-sanitaires au plus près des territoires

• Pour en savoir plus :

– SIRSéCorse

- <http://www.sirsecorse.org/>

– SIRSéPACA

- <http://www.sirsepaca.org/>

– Marseille Observation Santé (MOS)

- <http://marseille-observation-sante.org/> (accès par mot de passe)

– Observatoire transalpin de promotion de la santé (OPSA)

- <http://www.opsa.eu/>