

OBSERVATOIRE DES TERRITOIRES

Réunion des CRIGES

21 NOVEMBRE 2019

L'Observatoire des territoires

- Dépend du **ministère en charge de l'aménagement**
- Rassemble, analyse et diffuse les **données** sur les dynamiques et les disparités territoriales
- Produit des **analyses d'échelle nationale** sur divers champs thématiques liés à l'aménagement du territoire
- S'appuie sur un **conseil d'orientation**
(membres : représentants des ministères, des collectivités territoriales, universitaires, etc.)

Les outils de l'Observatoire



L'application sur l'impact des mobilités résidentielles

Des chiffres clés sur les arrivées et les départs à l'échelle locale

1



L'application SOFIE

Bilan territorialisé sur l'accès des femmes à l'emploi

2



Régioviz

Comparateur de régions européennes

3



Cartographie interactive

Réalisez vos propres cartes

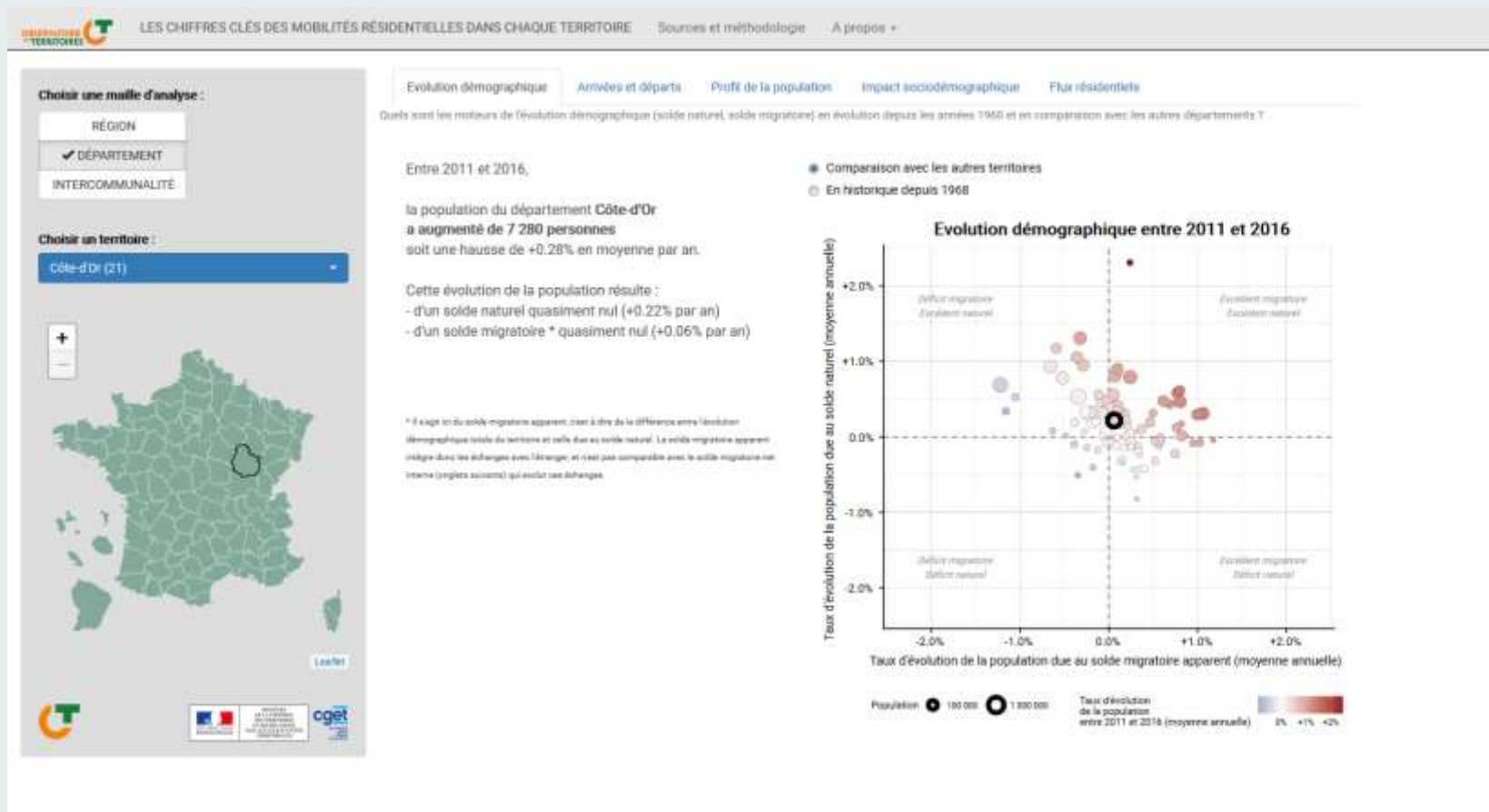
4

Disponibles à l'adresse suivante :

<https://www.observatoire-des-territoires.gouv.fr/observatoire-des-territoires/fr/les-outils-interactifs-de-observatoire-des-territoires>

Les outils de l'Observatoire (1)

- Application interactive & package R sur les mobilités résidentielles : accès aux données locales et reproductibilité



Les outils de l'Observatoire (2)

- SOFIE : mesurer l'accès à l'emploi des femmes

SOFIE

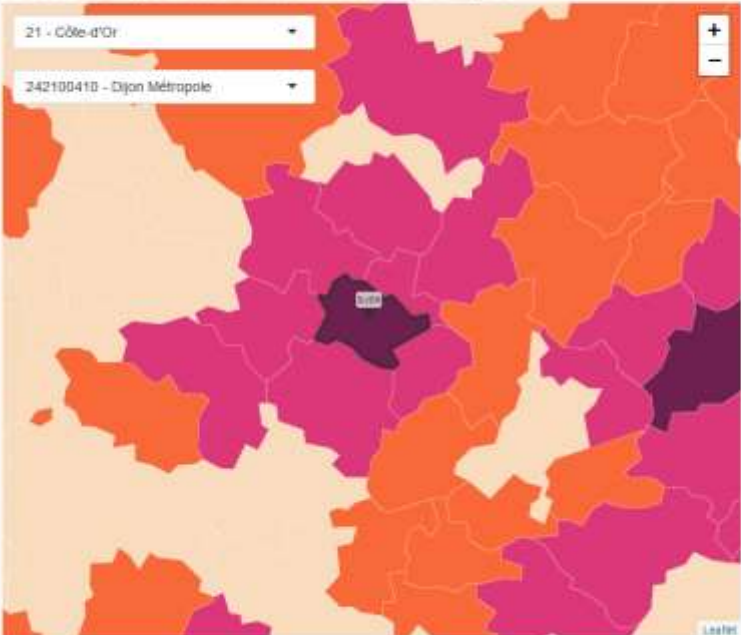
Système d'Observation sur les Femmes et d'Informations sur l'Emploi

🏠

📍 **L'accès à l'emploi des femmes dans les EPCI français**

21 - Côte-d'Or

242100410 - Dijon Métropole



Afficher la légende

dans le détail...

Dijon Métropole

Un bon accès à l'emploi des femmes et un faible niveau d'inégalités femmes-hommes

Attention : toute typologie résultant d'une simplification de la réalité, la description générale de chaque classe peut parfois entrer en contradiction avec certaines données détaillées présentées par la suite.

Ce type de territoire caractérise 13% des EPCI Français (hors Mayotta) et regroupe 46% de la population.

Ces EPCI, localisés principalement au cœur des plus grandes agglomérations, se caractérisent par un bon accès à l'emploi des femmes et par un faible niveau d'inégalités entre les femmes et les hommes sur le plan de l'accès à l'emploi.

Des freins potentiels existent : familles monoparentales, familles nombreuses et longueur des trajets domicile-travail mais ceux-ci semblent peu peser sur l'accès à l'emploi des femmes.

Les outils de l'Observatoire (3)

- Regioviz : un outil de comparaison régionale aux échelles française et européenne

SÉLECTION

Mon territoire : CC du Massif du Vercors

Unités territoriales

- Zones d'emploi *f*
- Bassins de vie *f*
- Intercommunalités - métropoles *f*
- Aires urbaines *f*
- Unités urbaines *f*

Indicateurs

- Chômage / niveau de vie
 - Revenu médian (2014) *f*
 - Taux de pauvreté (2014) *f*
 - Taux de chômage (15-64 ans) (2014) *f*
 - Taux de chômage (15-24 ans) (2014) *f*
 - Taux de chômage (55-64 ans) (2014) *f*
 - Chômage - Inégalité femmes / hommes (2014) *f*
- Structure de l'emploi
- Diplômes - formation
- Structures démographiques
- Logement

Espace d'étude

- France *f*
- Territoires dans un rayon de 150 km *f*
- Anciennes régions *f*
- Nouvelles régions *f*
- Nature d'EPCI *f*
- Poids démographique *f*

POSITION

1 inf., 3 inf., +3 inf.

RESSEMBLANCES

+1 inf.

Revenu médian (Euros, 2014)

30 000
25 000
20 000
15 000
10 000
5 000
0

QUELS TERRITOIRES ?

Ensemble des intercommunalités - métropoles
Données disponibles pour 2028/2063 territoires.

Mon territoire : CC du Massif du Vercors
Autres territoires de l'espace d'étude
Rang plus élevé que mon territoire
Rang moins élevé que mon territoire

Variante	Min.	Moq.	Med.	Max.	Mon territoire
MED	12 522,5	20 155,9	19 599,2	54 521,9	22 084,7

Sélection des territoires ayant des valeurs...

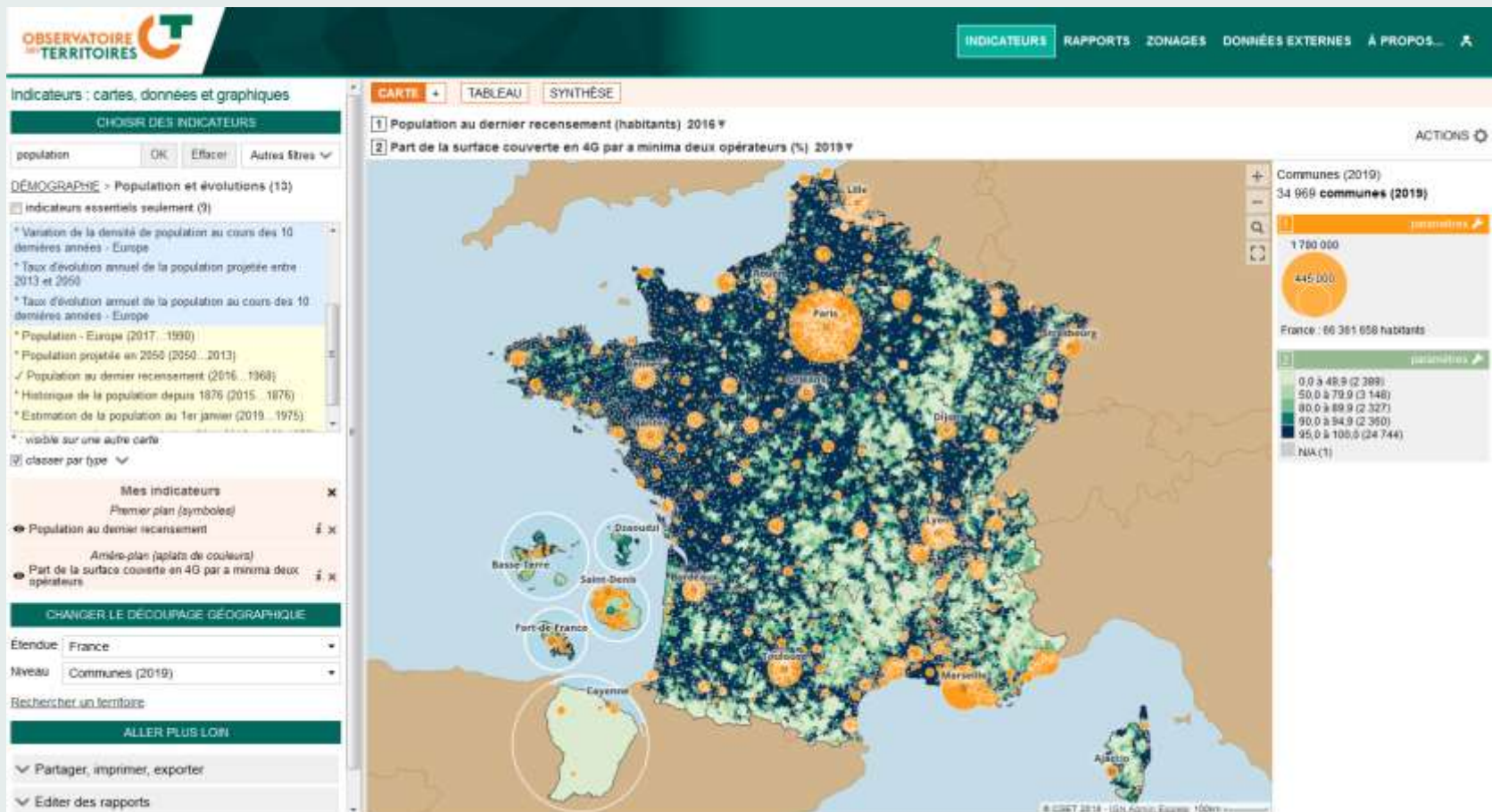
Inférieures à la moyenne Inférieures à mon territoire
Supérieures à la moyenne Supérieures à mon territoire

Logo: République Française, Observatoire des Territoires, cget, RIA TE

Crédits & informations supplémentaires

Les outils de l'Observatoire (4)

- Geoclip : cartographie interactive et portraits de territoire



CARREFOUR DES OBSERVATOIRES TERRITORIAUX



15 octobre 2019

Le Carrefour des observatoires territoriaux

Comitologie

Pilotage

- Brigitte Baccaini
- Gilles Toutin
- Anissa Kharbajou

Comité de projet

- CGET
- OT
- AFIGEO
- INSEE
- FNAU
- Région de France
- CNER
- DHUP
- SGARE Grand-Est

Objectifs

1

Dresser un panorama général de l'observation territoriale en France et en Europe, consultable sur le site de l'Observatoire des Territoires

2

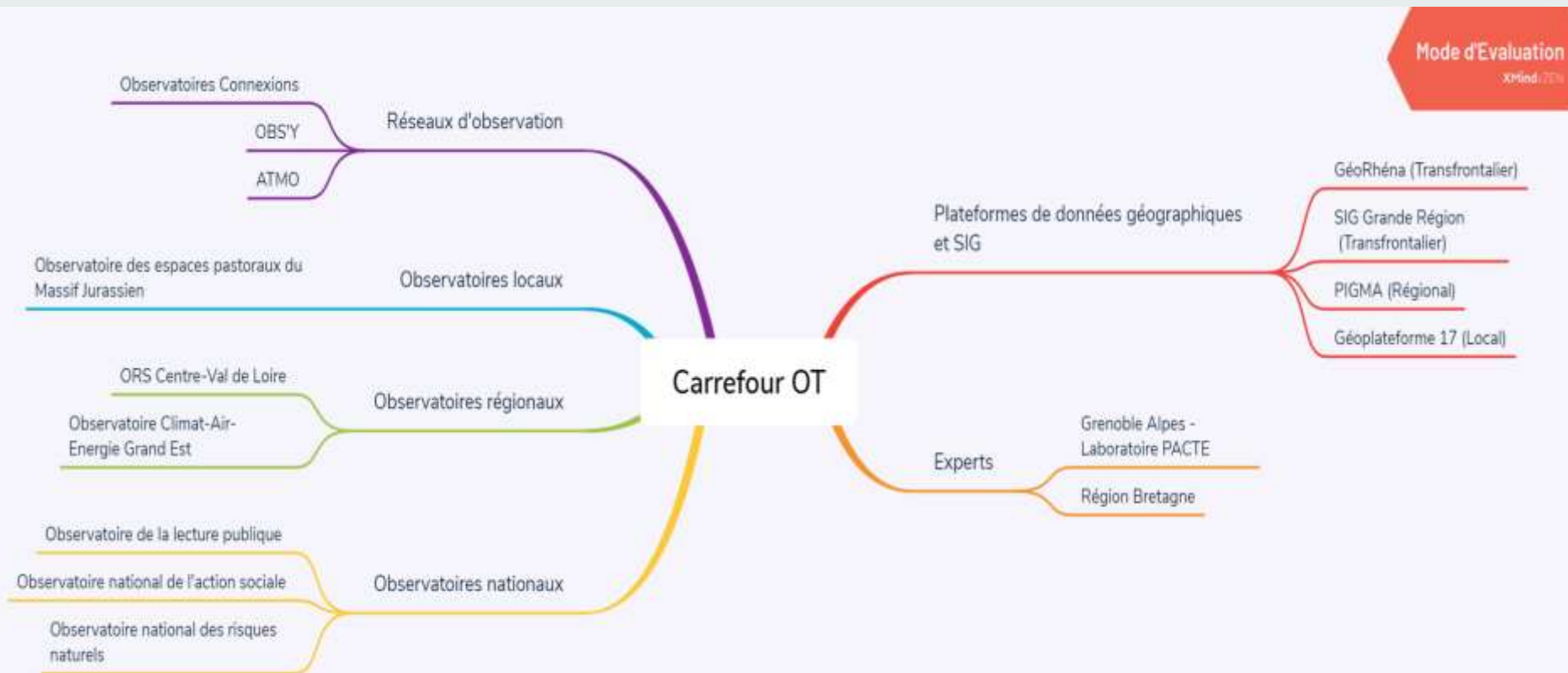
Proposer aux acteurs de l'observation une animation autour d'un « Carrefour des observatoires territoriaux » pour favoriser la collaboration locale et nationale.

1

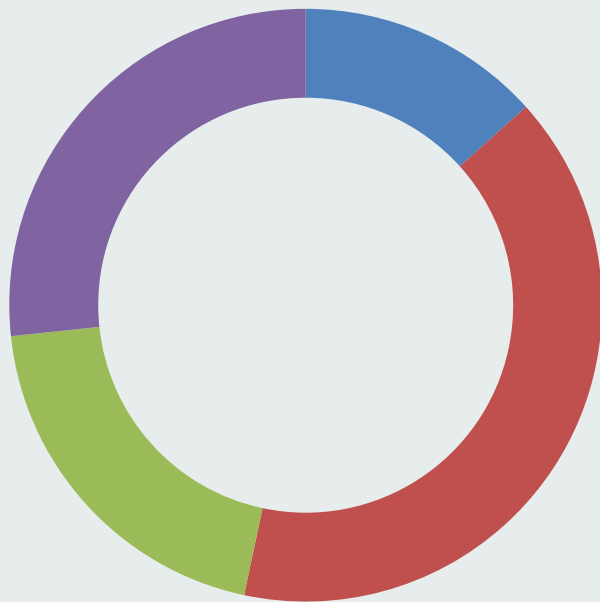
EXPRESSION DE BESOINS DES ACTEURS DE L'OBSERVATION TERRITORIALE

(AVRIL À JUIN 2019)

Cartographie des acteurs interrogés



Cartographie des acteurs interrogés



■ Experts (2)

■ Observatoires (6)

■ Réseaux d'observation (3)

■ Plateformes de données / SIG (4)

14

Entretiens
réalisés au total

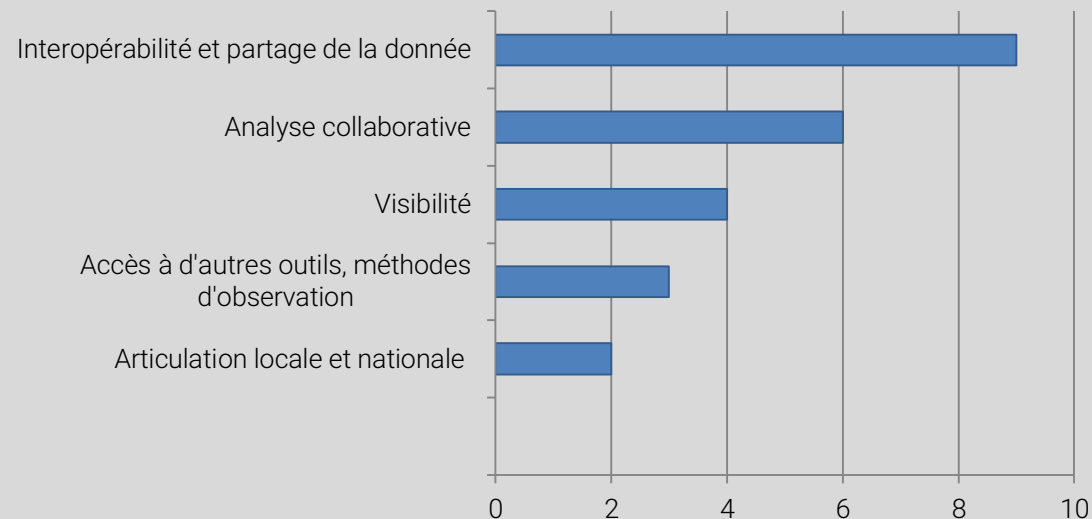
Différents
types
d'acteurs
interrogés

Expression de besoins

Les besoins priorités par les acteurs interrogés

- 1 Interopérabilité et partage de la donnée
- 2 Analyse collaborative
- 3 Visibilité
- 4 Accès à d'autres outils, méthodes d'observation

Les besoins priorités par les acteurs de l'observation territoriale



Expression de besoins

1

Interopérabilité et
partage de la donnée

- Les observatoires territoriaux regroupent principalement des techniciens et manipulateurs de données.
- Forte pression sur l'interopérabilité et la manipulation des données.

2

Développer une observation
transversale

- La moitié des acteurs de l'observation ont déjà fait de l'analyse collaborative et dispose d'un réseau d'acteurs identifiés.
- Faible transversalité entre les champs thématiques.

Expression de besoins

3

Visibilité

- Techniciens : améliorer l'interconnaissance entre les acteurs de l'observation.
- Décideurs publics : favoriser la visibilité auprès du monde politique.
- Grand public : restituer la connaissance sous forme de communication citoyenne.

4

Accès à d'autres outils, méthodes d'observation

- Inégalité d'accès à l'ingénierie de l'observation, isolement des techniciens.
- Le partage de retours d'expériences, de références, d'outils, d'indicateurs et de méthodes, fait également l'objet d'un intérêt pour les observateurs.

2

**LES PROPOSITIONS
D'ANIMATION**

Les 8 propositions d'animation



1
Annuaire des
observatoires
territoriaux



4
Rencontres en
régions



7
Espace de projet
collaboratif



2
Participation des
acteurs de
l'observation
locale au CO



5
Valorisation des
contributions et des
travaux des
observatoires



8
Carrefour des
données locales



3
Événementiel
national



6
Veille et innovation des
pratiques de
l'observation

Les propositions d'animation

1

Annuaire des acteurs de
l'observation
territoriale



- Pour offrir à l'utilisateur de l'OT la possibilité de retrouver facilement des observatoires territoriaux au travers d'une recherche filtrée.
- Une mise à jour prévue tous les deux ans.
- Par ailleurs, les acteurs souhaitant figurer dans l'annuaire pourraient être responsabilisés dans l'actualisation de leur page partenaire respective, par l'envoi d'un courrier (newsletter).

Résultats du recensement des observatoires en région



34

Observatoires nationaux recensés à ce jour

185

Observatoires régionaux recensés à ce jour

Toujours en cours...

Le recensement s'inscrit dans une perspective d'amélioration continue, pour proposer l'information la plus complète possible.

Le recensement par régions

Auvergne-Rhône-Alpes	33
Bourgogne-Franche-Comté	8
Bretagne	5
Centre-Val de Loire	14
Corse	2
Grand-Est	10
Hauts-de-France	1
Ile-de-France	3
Normandie	18
Nouvelle-Aquitaine	12
Pays-de-la-Loire	1
Provence-Alpes-Côte-d'Azur	18
Occitanie	19
Réunion	15
Guyane	1
Martinique	24
Guadeloupe	1
TOTAL	185

Annuaire des acteurs de l'observation sur le site de l'OT



ACCUEIL > LES ACTEURS DE L'OBSERVATION

LES ACTEURS DE L'OBSERVATION

Rechercher

Type d'acteur

- Sollicitudo
- Lorem ipsum
- Optima variate
- Commerciorum

Thématiques










Narrabimus postea

Annulis consarcinaribus

- Invidias
- Glaves
- Apud
- Constantium
- Cetera

Medium principem sed

Territoires


 Ministère de la cohésion des territoires MINISTÈRES, SERVICES STATISTIQUES MINISTÉRIEL	 CGET MEMBRE DU COMITÉ D'ORIENTATION DE L'OBSERVATOIRE DES TERRITOIRES	 Ministère de la transition écologique et solidaire MINISTÈRES, SERVICES STATISTIQUES MINISTÉRIEL
 Caisse des Dépôts MINISTÈRES, SERVICES STATISTIQUES MINISTÉRIEL	 DGCL MEMBRE DU COMITÉ D'ORIENTATION DE L'OBSERVATOIRE DES TERRITOIRES	 DARES Direction de l'animation de la recherche, des études et des statistiques MINISTÈRES, SERVICES STATISTIQUES MINISTÉRIEL
 Caisse des Dépôts MINISTÈRES, SERVICES STATISTIQUES MINISTÉRIEL	 Et prima post Osdroenam quam MEMBRE DU COMITÉ D'ORIENTATION DE L'OBSERVATOIRE DES TERRITOIRES	 DARES Direction de l'animation de la recherche, des études et des statistiques MINISTÈRES, SERVICES STATISTIQUES MINISTÉRIEL

Fiche descriptive d'un acteur sur le site de l'OT



ACCUEIL > ANNUAIRE DES ACTEURS DE L'OBSERVATION > OBSERVATOIRE NATIONAL

OBSERVATOIRE NATIONAL



CGET

Thématique: Translationem
Territoire: Littoral
Date de publication: 03/10/2018

[Accéder au site du CGET](#)

PUBLICATIONS (15) INDICATEURS (28) CARTES & GRAPHIQUES (26)

Quorum translationem ex Aquitania verni imbres solito crebriores prohibebant auctique torrentes, Herculanus advenit protector domesticus, Hermogenis ex magistro equitum filius, apud Constantinopolim, ut supra rettulimus, populari quondam turbela discerpti, quo verissime referente quae Gallus egerat, damnis super praeteritis maerens et futurorum timore suspensus angorem animi quam diu potuit emendabat.

Excogitatum est super his, ut homines quidam ignoti, vilitate ipsa parum cavendi ad colligendos rumores per Antiochiae latera cuncta destinarentur relaturi quae audirent, hi peragranter et dissimulanter honoratorum circulis adsistendo pervadendoque divites domus egentium habitu quicquid noscere poterant vel audire latenter intromissi per posticas in regiam nuntiabant, id observantes conspiratione concordi, ut fingerent quaedam et cognita duplicarent in peius, laudes vero supprimerent Caesaris, quas invitis conpluribus formido malorum independentium exprimebat.

Batnae municipium in Anthemusia conditum Macedonum manu priscorum ab Euphrate flumine brevi spatio disparatur, refertum mercatoribus opulentis, ubi annua solemnitate prope Septembris initium mensis ad nundinas magna promiscuae fortunae convenit multitudo ad commercanda quae Indi mittunt et Seres aliaque plurima vehi terra marique consueta.

Cuius acerbitati uxor grave accesserat incentivum, germanitate Augusti turgida supra modum, quam Hannibaliano regi fratris filio antehac Constantinus iunxerat pater, Megaera quaedam mortalis, inflammatrix saevientis adsidua, humani cruoris avida nihil mitius quam maritus; qui paulatim eruditores facti processu temporis ad nocendum per clandestinos versutosque rumigerulos conpertis leviter addere quaedam male suetos falsa et placencia sibi discentes, adfectati regni vel artium nefandarum calumnias insontibus adfligebant.

Les propositions d'animation

4

Rencontres en régions



- De faire connaître les analyses et les outils mis à disposition sur le site de l'Observatoire des Territoires.
- De faire connaître les travaux des observatoires régionaux aux acteurs de l'aménagement, aux élus et à l'OT.
- D'être un lieu d'échange, d'innovation, de réflexion, entre l'observation et les acteurs de l'aménagement.

Un première expérience en région Grand-Est



En présence d'une trentaine d'agents de services déconcentrés de l'État et de la Région Grand-Est, l'Observatoire des territoires a présenté ses travaux et ses outils, le 9 mai 2019, lors d'une formation organisée par le Secrétariat général pour les Affaires régionales et européennes.



À partir de problématiques propres au territoire, l'Observatoire a animé un atelier d'apprentissage qui permet d'utiliser, de manière pratique, ses quatre outils et de faire des diagnostics.

Les 8 propositions d'animation



1
Annuaire des observatoires territoriaux



4
Rencontres en régions



7
Espace de projet collaboratif



2
Participation des acteurs de l'observation locale au CO



5
Valorisation des contributions et des travaux des observatoires



8
Carrefour des données locales



3
Événementiel national



6
Veille et innovation des pratiques de l'observation

MERCI DE VOTRE ATTENTION

Contacts :

www.observatoire-des-territoires.gouv.fr

Gilles.TOUTIN@cget.gouv.fr

Anissa.KHARBAJOU@cget.gouv.fr