



& DATA  
SUD



# Mutualiser les données géographiques et les données ouvertes avec DATASUD

11 février 2019

AFIGEO, Georoom IGN



# À PROPOS DU CRIGE



## Un projet collectif

Région Sud ,  
Départements,  
Métropoles,  
Agglomérations, SGAR,  
DREAL, DRAF, EMIZ,  
Aix-Marseille Université



## Des services sur les données

Un accès simple et rapide  
Des outils de transformation  
Une garantie de conformité  
aux standards  
Une garantie de qualité



## Un support technique expert

Une hot-line performante  
De la documentation  
Un appui délocalisé  
Des espaces d'échanges  
Des ateliers  
Des data sessions



## Des réseaux d'acteurs

Une communauté régionale  
Un lien entre les échelons  
territoriaux  
Des communautés d'acteurs  
Des communautés de  
pratiques



## Une dépense publique optimisée

De la mutualisation de  
données et de services  
Des coûts évités  
Des économies de  
ressources et de  
personnel



## Un levier pour l'innovation

Des données ouvertes  
Des guichets contributifs  
Du prototypage  
Une organisation agile

# UNE ÉQUIPE À VOTRE SERVICE



**8 personnes**

**1 hotline 04.42.90.71.22**  
**support@crige-paca.org**



Direction



Animation  
filières métiers



Modélisation  
Intégration



Coordination  
technique



Services  
géographiques



Développement  
SIG et web



Valorisation  
Gestion



Innovation  
Plateforme



Desserte  
forestière





& DATA  
SUD



# DATASUD

Sur le plan technique

# C'est quoi ?

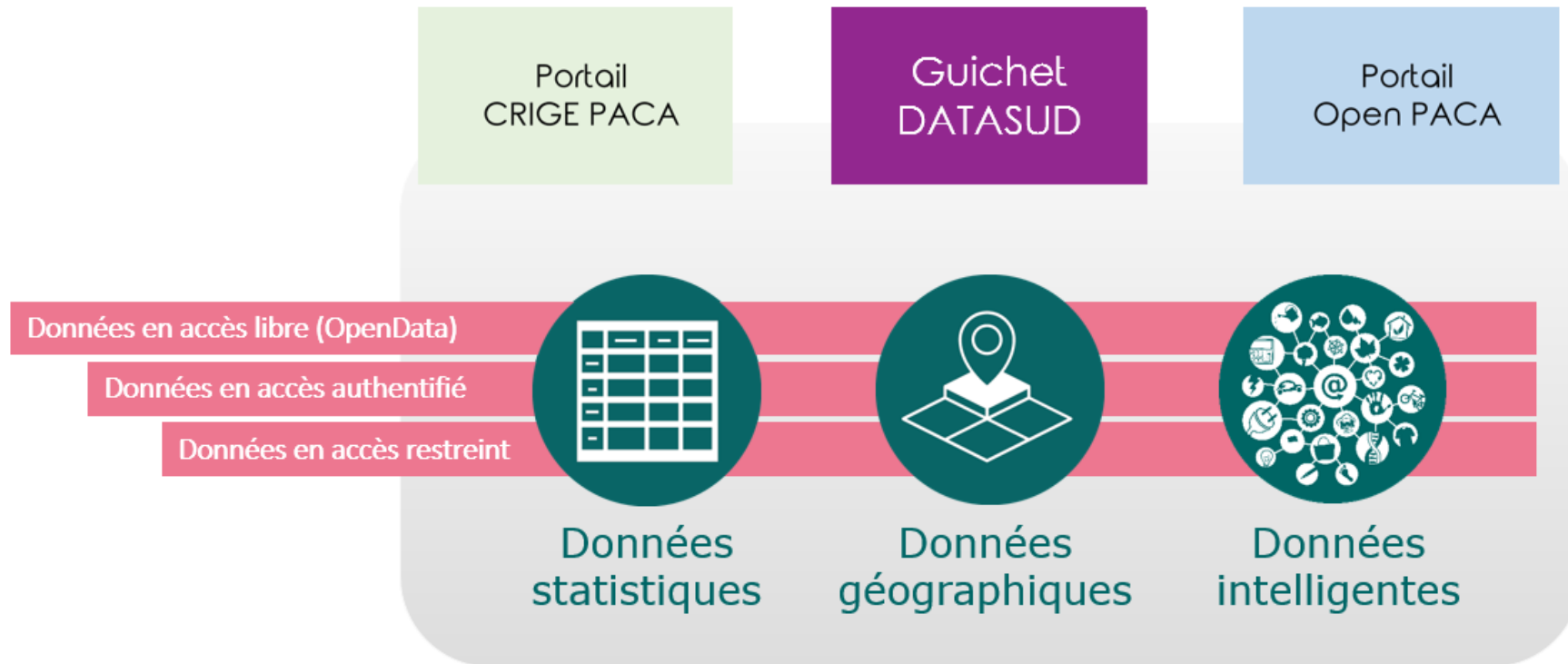
---

**DATASUD** est un projet porté par le **CRIGE Provence-Alpes-Côte d'Azur** et la **Région SUD Provence Alpes-Côte d'Azur**, avec la participation financière de l'État et du Conseil départemental des Hautes-Alpes, lancé fin 2016 et s'achevant fin 2019.

Le projet mutualise une **infrastructure de données** à l'échelle régionale.

Le **catalogue de données** diffuse des données ouvertes, géographiques et intelligentes au service de l'innovation numérique et du développement des territoires.

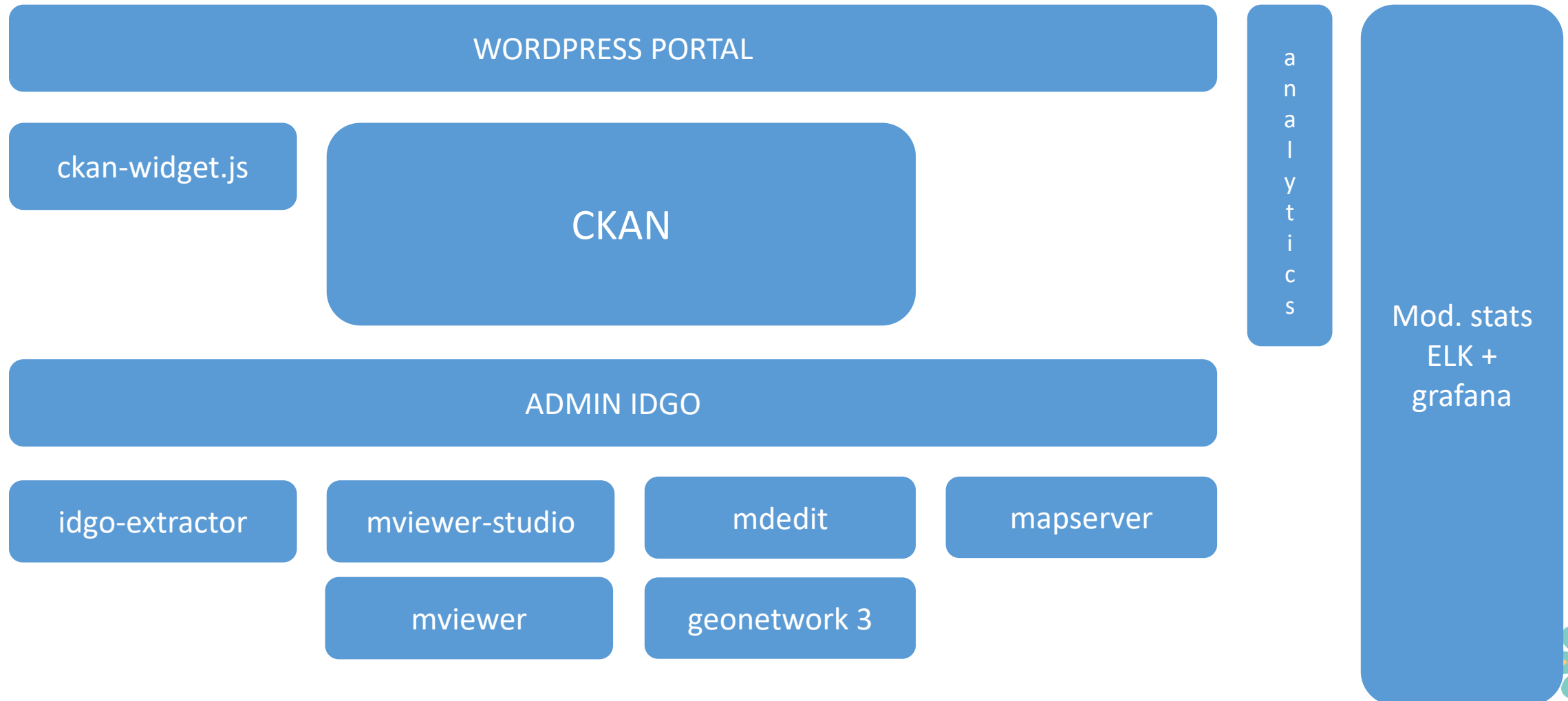
# Infrastructure DATASUD




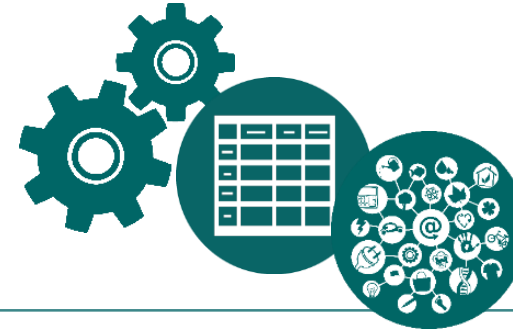
Infrastructure de Données Ouvertes et Géographiques



# Vue applicative



# Services DATASUD




ADMIN IDGO


Contribution



Téléchargement en 1-clic



Réutilisations, commentaires, abonnement




API CKAN



API INSPIRE (WMS,WFS)



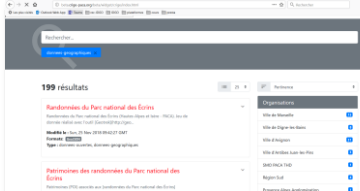
Catalogage ISO/INSPIRE



Extraction, reprojection, transformation



Visualiseurs métier



Catalogues « marque blanche »





& DATA  
SUD



# DATA SUD

Sur le plan organisationnel

# Retours d'expérience

---

- Dilemme du contributeur en Provence-Alpes-Côte d'Azur
- Originalité du dispositif
- Forme du marché
- Bilan d'une gouvernance partagée Région et association : +/-
- Retours d'usagers

# À destination de qui ?

---

**DATASUD** est aujourd'hui utilisable par toutes les organisations publiques, gratuitement et sans inscription, qui peuvent venir référencer et alimenter en données ouvertes et géographiques l'infrastructure.

Elle est accessible à tous les réutilisateurs : citoyens, entreprises, collectivités, services de l'Etat.

Ils peuvent venir télécharger des données ouvertes « en 1 clic » ou accéder avec inscription préalable à des données et services en accès restreint.

Le CRIGE propose pour ses partenaires des **services à valeur ajoutée supplémentaires** : support de premier niveau aux réutilisateurs, extracteur de données géographiques, visualiseurs et gestion avancée des flux.



# Qui peut utiliser

# DATASUD ?

L'**utilisation des services** de DATASUD se fait gratuitement, sans inscription préalable et est gratuite : téléchargement de données ouvertes, prévisualisation, utilisation des API et des flux,...

L'**inscription à DATASUD est libre et gratuite**, en tant que membre d'une organisation, ou utilisateur sans organisation. Elle donne accès à des services supplémentaires : abonnement, accès authentifié,...

La **participation au CRIGE** par une organisation ouvre également des services supplémentaires : extracteurs de données géographiques, visualiseurs 'métier', gestion avancée des flux de données, support/hotline autour des données notées 'CRIGE', aide au déploiement du catalogue en marque blanche, ...

La **contribution au nom d'une organisation à DATASUD** est libre et gratuite. Pour gérer votre organisation et les données publiées pour elle, les administrateurs peuvent vous donner le rôle de REFERENT de votre structure.

# FEUILLE DE ROUTE

02

Lancement d'une version bêta 1 en mars 2018 à l'occasion de l'Open Data Days

04

Livraison d'une version intermédiaire DATASUD v2 intégrant le périmètre des données géographiques

06

Possibilité d'émettre des bons de commande jusqu'en décembre 2019 pour faire évoluer l'infrastructure

2017

2018

2019

01

Groupement de commande CRIGE/Région SUD  
Développement de l'infrastructure par NEOGEO (MS1)

03

Développement de l'infrastructure par NEOGEO (MS3) depuis septembre 2018

05

Livraison de DATASUD v3 en avril 2019

# Merci !

---

[mathieu.kazmierski@crige-paca.org](mailto:mathieu.kazmierski@crige-paca.org)

[www.datasud.fr](http://www.datasud.fr)

04 42 90 71 22

