




« The single portal for networks security »

EUROGI 7 décembre 2017








## Objectives : single portal


- A unique national internet platform for surveying overhead and underground networks, updated in real time
- Reliable, instantaneous and free means for building owners and excavation companies to know the network operators concerned by the footprint of their construction projects
- A tool that releases municipal services from a responsibility that many had difficulty taking on





Ministère de la Transition Écologique et Solidaire

**INERIS**  
Institut National de l'Environnement Industriel et des Risques



Les exploitants de tous les réseaux **en 1 clic**


**construire sans détruire**  
[www.reseaux-et-canalisations.gouv.fr](http://www.reseaux-et-canalisations.gouv.fr)

Rechercher

[Construire sans détruire](#) [Communication](#) [Outils](#) [FAQ](#)

[Se connecter](#)

**Téléservice "Réseaux et canalisations"**





## Bienvenue sur le téléservice "réseaux-et-canalisations"

Depuis le 1er septembre 2011, les exploitants de réseaux peuvent enregistrer sur ce téléservice leurs coordonnées et y référencer leurs ouvrages afin de prévenir leurs endommagements lors de travaux tiers réalisés à proximité.

Depuis le 1er juillet 2012, la consultation du téléservice est obligatoire pour les maîtres d'ouvrage et les entreprises de travaux qui envisagent de réaliser des travaux. Ils peuvent consulter gratuitement ce téléservice afin d'élaborer leurs déclarations de travaux.

## Travailler à proximité de réseaux ne s'improvise pas

Le téléservice [reseaux-et-canalisations.gouv.fr](http://reseaux-et-canalisations.gouv.fr) est votre meilleur allié pour votre sécurité.

Vous êtes une collectivité territoriale, un maître d'ouvrage, un maître d'œuvre, un exploitant de réseaux, une entreprise du bâtiment ou de travaux publics, un agriculteur, un particulier... et vous avez des projets de travaux de terrassement, de sondage, de génie agricole..., le téléservice [reseaux-et-canalisations.gouv.fr](http://reseaux-et-canalisations.gouv.fr) vous permet

### CONNEXION / INSCRIPTION

Vous êtes :

- [Responsable de projet](#)
- [Exécutant de travaux](#)
- [Exploitant de réseaux](#)
- [Collectivité territoriale](#)

### REDEVANCE

Pour déclarer vos linéaires dans le cadre de la Redevance 2017, vous devez remplir le formulaire de déclaration papier accessible en cliquant ici.

Construire sans détruire    Communication    Outils    FAQ

- Prévenir les risques
- Textes réglementaires
- Guide d'application de la réglementation
- AIPR et Examen QCM
- Certification en localisation
- Actualités
- Maîtres d'ouvrage
- Entreprises de travaux
- Exploitants de réseaux
- Collectivités territoriales

## réseaux et canalisations"

[Se connecter](#)



**Bienvenue sur le téléservice "réseaux-et-canalisation"**

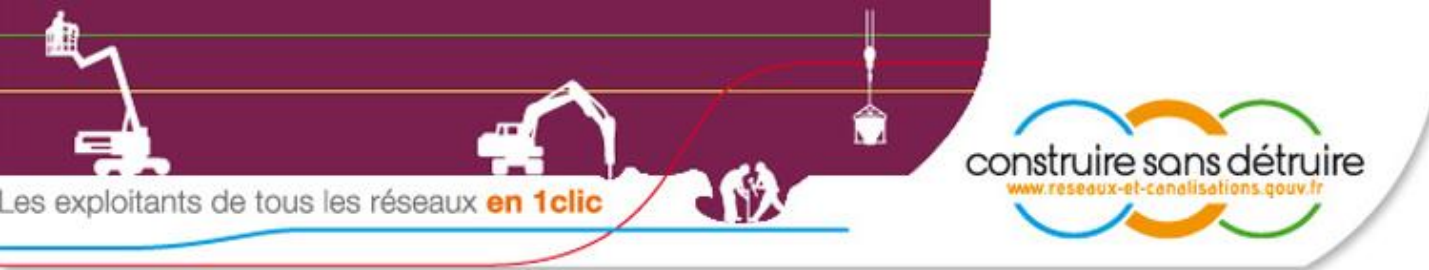
Depuis le 1er septembre 2011, les exploitants de réseaux peuvent enregistrer sur ce téléservice leurs coordonnées et y référencer leurs ouvrages afin de prévenir leurs endommagements lors de travaux tiers réalisés à proximité.

Depuis le 1er juillet 2012, la consultation du téléservice est obligatoire pour les maîtres d'ouvrage et les entreprises de travaux qui envisagent de réaliser des travaux. Ils peuvent consulter gratuitement

### CONNEXION / INSCRIPTION

Vous êtes :

- > Responsable de projet**
- > Exécutant de travaux**
- > Exploitant de réseaux**
- > Collectivité territoriale**



## Project manager – Performer of works





Les exploitants de tous les réseaux **en 1clic**

construire sans détruire  
[www.reseaux-et-canalisation.gouv.fr](http://www.reseaux-et-canalisation.gouv.fr)

Construire sans détruire

Communication

Outils

FAQ

## Téléservice "Réseaux et canalisations"




### Bienvenue sur le téléservice "réseaux-et-canalisations"

Depuis le 1er septembre 2011, les exploitants de réseaux peuvent enregistrer sur ce téléservice leurs coordonnées et y référencer leurs ouvrages afin de prévenir leurs endommagements lors de travaux tiers réalisés à proximité.

Depuis le 1er juillet 2012, la consultation du téléservice est obligatoire pour les maîtres d'ouvrage et les entreprises de travaux qui envisagent de réaliser des travaux. Ils peuvent consulter gratuitement ce téléservice afin d'élaborer leurs déclarations de travaux.

## Vous prévoyez des travaux. Pour votre sécurité, renseignez-vous avant !

Chaque année, plus de 100 000 dommages sont déplorés lors de travaux effectués à proximité des réseaux aériens ou souterrains implantés en France. Afin de réduire ces incidents, professionnels et particuliers doivent obligatoirement déclarer leurs travaux aux exploitants de réseaux impactés. En retour, les exploitants leur fournissent tout renseignement utile pour construire sans détruire.



### CONNEXION / INSCRIPTION

Vous êtes :

- > **Responsable de projet**
- > **Exécutant de travaux**
- > **Exploitant de réseaux**
- > **Collectivité territoriale**

### ACTUALITÉS

Publication de l'arrêté du  
03/09/2012 fixant le barème HT de  
la redevance  
**3 septembre 2012**

Publication du décret n° 2012-970  
du 20 août 2012 relatif aux  
**23 août 2012**



Les exploitants de tous les réseaux **en 1 clic**

Construire sans détruire   Communication   Outils   FAQ

[Se connecter](#)

[Accueil](#) > [Construire sans détruire](#) > [Inscription déclarant](#)

## Inscription déclarant



### CRÉER UN COMPTE DÉCLARANT

Pour créer un compte déclarant, remplissez le formulaire ci-dessous. Une adresse de messagerie ne peut être utilisée que par un seul compte déclarant. Conservez bien votre réponse à la question secrète, elle vous sera utile en cas de perte de votre mot de passe.

☒ Responsable de projet/Maitre d'ouvrage   ☐ Entreprise de travaux

Informations compte	Informations société
Courriel * :	Société :
Civilité * :	Numéro de SIRET :
Nom * :	N° :
Prénom * :	Adresse * :
Tél. :	Lieu-dit/BP :
Fax :	Complément :
Mot de passe * ? :	Code postal * :
Confirmation * :	Commune * :

### COMPTE EXISTANT

Courriel:

Mot de passe:

[VALIDER](#)

### MOT DE PASSE OUBLIÉ

Veuillez saisir votre adresse de messagerie.

Courriel \* :

[OK](#)



Rechercher

OK

Construire sans détruire

Communication

Outils

FAQ

Mon espace

Mon espace

Faire une consultation

Contacter le support

Accueil > Construire sans détruire > Mes informations

## Mes informations

Thierry Marbach  
[Se déconnecter](#)

Mes informations

Mes dossiers

## Mes informations

Conformément à la loi « informatique et libertés » du 6 janvier 1978 modifiée en 2004, vous bénéficiez d'un droit d'accès et de rectification aux informations qui vous concernent. Vous pouvez ainsi modifier dans cette page les données relatives à votre compte déclarant ou demander la désactivation de votre compte.

Courriel : thierry.marbach@ineris.fr [Modifier](#)

Civilité \*: M. ▼

Nom \*: Marbach

Prénom \*: Thierry

Tél. \*:

Fax :

Société :

Numéro de SIRET :

N° :

Adresse \*: B.P. 2

Lieu-dit/BP :

Complément :

Code postal \*: 60550

Commune \*: Verneuil-en-Halatte

Pays \*: FRANCE

## Tracer votre emprise de chantier



Vous pouvez consulter la notice d'utilisation de l'outil cartographique et la notice d'utilisation du profil déclarant pour les maîtres d'ouvrage et les exécutants de travaux dans le menu communication > Manuels d'utilisation - Déclarants

Afin que l'exploitant de réseau puisse traiter votre demande de manière plus fiable et plus rapide, nous vous recommandons d'adapter le zoom de votre chantier aux repères environnementaux (Rue, bâtiment, ...).

2. Tracer l'emprise de mon chantier

3. Opérations

Exploitants Préparer mon dossier

0 100 km

MANCHE

Le Havre

PARIS

FRANCE



## Tracer votre emprise de chantier



Vous pouvez consulter la notice d'utilisation de l'outil cartographique et la notice d'utilisation du profil déclarant pour les maîtres d'ouvrage et les exécutants de travaux dans le menu communication > Manuels d'utilisation - Déclarants

Afin que l'exploitant de réseau puisse traiter votre demande de manière plus fiable et plus rapide, nous vous recommandons d'adapter le zoom de votre chantier aux repères environnements (Rue, bâtiment, ...).

### 1. Pré-positionnement

Adresse du chantier



73 avenue de Paris Saint mand

Valider

### 2. Tracer l'emprise de mon chantier



### 3. Opérations

Exploitants

Préparer mon dossier

#### Couches disponibles

- ☒ Limites administrat...
- ☐ Réseaux ferroviaires
- ☐ Réseaux routiers
- ☐ Hydrographie
- ☐ Bâtiments
- ☐ Parcelles cadastrales
- ☒ Carte
- ☒ Photographies aériennes

#### Informations

Système géodésique :  
WGS84

Echelle : 1 / 4265 e

Lat 48,8477

Long 2,4252





## Tracer votre emprise de chantier



Vous pouvez consulter la notice d'utilisation de l'outil cartographique et la notice d'utilisation du profil déclarant pour les maîtres d'ouvrage et les exécutants de travaux dans le menu communication > Manuels d'utilisation - Déclarants

Afin que l'exploitant de réseau puisse traiter votre demande de manière plus fiable et plus rapide, nous vous recommandons d'adapter le zoom de votre chantier aux repères environnementaux (Rue, bâtiment, ...).

### 1. Pré-positionnement

Adresse du chantier

73 avenue de Paris Saint mand

Valider

### 2. Tracer l'em prise de mon chantier

### 3. Opérations

Exploitants

Préparer mon dossier

#### Couches disponibles

- ☒ Limites administrat...
- ☐ Réseaux ferroviaires
- ☐ Réseaux routiers
- ☐ Hydrographie
- ☐ Batiments
- ☐ Parcelles cadastral...
- ☒ Carte
- ☒ Photographies aéri...

#### Informations

Système géodésique : WGS84  
Echelle : 1 / 4265 e  
Lat 48,8477

0 50 m

Affiche la liste des exploitants présent sur la commune sélectionnée.

## Liste des ouvrages

Liste des exploitants à contacter - 20 résultats

Catégorie	Type d'ouvr	Positionner	Société, Agence	CP	Commune	Tél. Urgence	Fax. Urgence	Tel. Endom.
S	GAZ	—	GRDF DEM IDF EST VLR, CHEZ PROTYS P0045	27091	EVREUX CEDEX 9	0810300360	0344623503	0247857444
S	ELEC HORS TBT	SOU	RTE GMR EST, CHEZ PROTYS P0171	27091	EVREUX CEDEX 9	0145733680	0146827689	0145733680
S	ELEC HORS TBT	—	AUTOLIB PARIS chez SIG-IMAGE	64210	BIDART	0158344416		0158344416
S	ELEC HORS TBT	—	ENEDIS-DRIDFE-DT-DICT NOISY LE GRAND, CHEZ I	27091	EVREUX CEDEX 9	0181624701	0344625407	0176614701
S	TRANSP	—	RATP, GDI/ESO/CPMO/IPE	94724	FONTENAY SOUS I	0158782596		0158761900
S	ELEC HORS TBT	SOU	RATP, GDI/ESO/CPMO/IPE	94724	FONTENAY SOUS I	0158782596		0158761900
S	ELEC HORS TBT	MIX	SPIE, BONDOUFLE	91071	BONDOUFLE	0617688794	0142372594	0617688794
S	AUTRE	SOU	Mairie de Paris BV	75012	Paris	0674959276	0143654642	0674959276
NS	AUTRE	SOU	Mairie de Vincennes	94304	VINCENNES	0143986828	0143986789	0143986828
NS	FIBRES & ELEC TBT	—	ILIAD, SERVICE DICT	75008	PARIS			0173922520
NS	ASSAIN	SOU	Mairie de Vincennes - pour le compte de l'EPT PEMB	94300	Vincennes	0143986621	0143986789	0143986621
NS	AUTRE	—	MAIRIE DE SAINT MANDE, Voirie Communale et Eclair	94160	ST MANDE		0149577882	0675617298
NS	FIBRES & ELEC TBT	—	SFR, SERVICE DICT - IDFD	77447	MARNE LA VALLEE	0171583118	0000000000	0805200410
NS	ASSAIN	SOU	Mairie de Saint Mandé - Service Technique - pour le	94160	Saint Mandé	0675617298	0149577882	0149577880
NS	EAU	—	VEOLIA EAU Centre Opérationnel MARNE, Service D	69134	DARDILLY CEDEX	0969369918	0148158460	0969369918
NS	FIBRES & ELEC TBT	MIX	NC NUMERICABLE (FT), SERVICE DICT FT	77447	MARNE LA VALLEE	0171583125	0000000000	0170015555
NS	ASSAIN	MIX	Conseil Général du Val de Marne , DSEA - SEPRO	94385	BONNEUIL-SUR-MA			0143530855







1. Pré-positionnement

Adresse du chantier

Couches disponibles

☒ Limites administrat...  
☐ Réseaux ferroviaires  
☐ Réseaux routiers  
☐ Hydrographie  
☐ Batiments  
☐ Parcelles cadastrai...  
☒ Carte  
☒ Photographies aéri...

Informations


Système géodésique :  
WGS84  
Echelle : 1 / 4265 e  
Lat. 48.8477  
Long. 2.4277  
Commune : 94300  
VINCENNES  
Surface : 9 185 m²

2. Tracer l'emprise de mon chantier

3. Opérations

Validation de l'emprise du chantier

Mon dossier de consultation concerne :

☒ Une DT (Déclaration de Projet de Travaux)  
☐ Une DICT (Déclaration d'Intention de Commencement de Travaux) 

Numéro de consultation de la DT

Ce numéro vous est fourni par le téléservice

☐ Une DT/DICT conjointe  
☐ Un Avis de Travaux Urgents

## Déclaration de Travaux - DT

Les données pré-remplies de votre DT seront automatiquement saisies dans vos formulaires CERFA de déclaration et resteront modifiables. Nous vous rappelons que pour finaliser votre dossier vous devez envoyer vos déclarations aux exploitants concernés.

[Notice explicative](#)

### Déclaration du projet

N° d'affaire du responsable du projet : 7/12

Déclarant : \* ☒ Personne morale ☐ Personne physique

### Responsable du projet / Représentant du Responsable du projet

Vous pouvez choisir d'affecter vos coordonnées soit aux champs de la rubrique 'Responsable de projet', soit aux champs de la rubrique 'Représentant du responsable du projet'.

☒ Cocher la case pour affecter les informations de votre compte au :


☐ Responsable du projet

Dénomination : \*  Marbach

Pays : \* France

N° SIRET : 

☒ Représentant du Responsable du projet

Dénomination : \*  Marbach Thierry

Complément / Service : 

N° :

Voie : B.P. 2

Lieu-dit / BP :

Code postal : \* 60550

Commune : \* Verneuil-en-Halatte

Personne à contacter : \* Marbach Thierry

Tél. : \*  0102030405

Fax(1) : 

[Annuler le tracé de mon chantier](#)[Précédent](#)[Terminer](#)

### Rubrique « Destinataire »

La consultation du téléservice "www.reseaux-et-canalisation.gouv.fr" ou d'un prestataire de service conventionné par l'Ineris, obligatoire avant toute DT et DICT, permet d'obtenir la liste de tous les "destinataires" auxquels la déclaration doit être adressée, ainsi que leurs coordonnées. Toutefois, l'envoi de la DICT n'est pas obligatoire auprès des "destinataires" exploitants ayant indiqué dans leur réponse à une DT de moins de 3 mois ne pas être concernés et n'ayant envoyé aucun rectificatif dans ce délai.

### Rubrique « Nature de la déclaration »

La liste ci-dessous permet de préciser la nature de la déclaration dans le cadre prévu à cet effet. Le report du code dans la rubrique suffit.

Liste des déclarations	Code
Déclaration initiale	INITIAL
Déclaration liée à une investigation complémentaire	INVEST
Déclaration renouvelée suite à travaux non entrepris dans un délais de 3 mois	3MR
Déclaration renouvelée suite à interruption de travaux supérieure à 3 mois	INTERUP
Déclaration renouvelée si la durée des travaux est supérieure à 6 mois	6MR

### Rubrique « Souhaits pour le récépissé »

Les récépissés numériques sont fournis dans les formats pdf et xml.

Les listes ci-dessous permettent de préciser les souhaits concernant le récépissé et les plans dans les cadres prévus à cet effet.

Mode de réception du récépissé
Par courrier
Par fax
Par voie électronique

Capacité d'impression des plans				
A4	A3	A2	A1	A0

**NB :** Les plans numériques sont fournis dans les formats pdf ou jpg ou tiff.

Vous pouvez néanmoins demander à l'exploitant de vous fournir des plans numériques vectoriels, sans garantie de réponse.

Format des plans vectoriels
DXF
SHAPE
MIF/MID



Les liste ci-dessous permettent de préciser la nature des travaux envisagés et les techniques de travaux utilisées dans les cadres prévus à cet effet. Le report du ou des code(s) dans les rubriques suffit.

Liste des travaux	Code	Liste des techniques de travaux souterrains sans tranchée	Code	Liste des autres techniques	Code
Construction	CNS	Battage de tube ouvert	BTO	Brise-roche	BRO
Construction spéciale (ERP, IGH, ICPE)	CSP	Découpe de branchement	DBR	Echafaudage	ECH
Curage de fossés/de berges	CUR	Extraction de tubes par traction	TRA	Engin élévateur	ELE
Décapage, profilage de chaussées	DEC	Fonçage de tubes	TUB	Engin vibrant	VIB
Démolition	DEM	Fonçage statique de barres pilotes	STA	Explosif	EXP
Drainage, sous-solage	DRA	Forage à la tarière	TAR	Grue	GRU
Élagage avec branche <b>au delà</b> des distances de sécurité du code du travail *	ELG*	Forage dirigé	FOD	Manuel ou manutention d'objets ou de matériel	MAN
Élagage avec branche <b>en deçà</b> des distances de sécurité du code du travail *	EBL*	Fusée ou ogive	FUS	Pelles mécaniques et mini-pelles	PEL
Élagage d'arbre enchevêtré dans réseau isolé *	ERE*	Mange-tube par battage	MTB	Raboteuse, trancheuse, recycleuse stabilisatrice	RTR
Emploi de source de chaleur	ESC	Microtunnelier	TUN	Technique douce (camion aspirateur...)	TED
Forage horizontal ou oblique	FOH	Tubage par éclatement	ECL	Autres engins de chantier	ENG
Forage vertical / Carottage	FOV				
Pose ou réparation de réseaux de chaleur	CHA				
Pose ou réparation de réseaux souterrains (hors réseaux de chaleur)	SOU				
Remblaiement	RBL				
Terrassement, fouille, excavation	TER				
Travaux en fouille déjà ouverte *	OUV*				
Travaux sans terrassement ni fouille ni enfoncement *	SFP*				
Autres	OTR				

*\*Concernent des travaux strictement aériens*

## Déclaration de Travaux - DT

Les données pré-remplies de votre DT seront automatiquement saisies dans vos formulaires CERFA de déclaration et resteront modifiables. Nous vous rappelons que pour finaliser votre dossier vous devez envoyer vos déclarations aux exploitants concernés.

[Notice explicative](#)

Adresse : 73 avenue de paris

Code postal : 94160

Commune principale : ST MANDE

Nombre de communes : 2

### Souhaits pour le récépissé

Mode de réception du récépissé souhaité : Par voie électronique

Capacité d'impression des plans : A4

Couleur : ☒ Oui ☐ Non

Souhait de plans vectoriels : ☒ Oui ☐ Non

Format :

### Projet et son calendrier

Nature des travaux : \* SOU  
(Consulter les codes sur la notice d'utilisation)

Décrivez le projet : \* Pose de canalisations

Emploi de techniques sans tranchées \* ☐ Oui ☒ Non

Distance minimale entre les travaux et la ligne électrique : 5 , mètre(s)

[Annuler le tracé de mon chantier](#)[Précédent](#)[Terminer](#)

## Déclaration de Travaux - DT

Les données pré-remplies de votre DT seront automatiquement saisies dans vos formulaires CERFA de déclaration et resteront modifiables. Nous vous rappelons que pour finaliser votre dossier vous devez envoyer vos déclarations aux exploitants concernés.

[Notice explicative](#)

Emploi de techniques sans tranchées \* ☐ Oui ☐ Non

Distance minimale entre les travaux et la ligne électrique :  ,  mètre(s)

Demande de plans des réseaux électriques aériens : \* ☐ Oui ☒ Non


Date prévue pour le commencement des travaux : \*  

Durée du chantier : \*  jour(s)

### Investigations complémentaires par le responsable du projet

Réalisation d'investigations complémentaires ☐ Oui ☒ Non

Motif de réalisation ou non d'investigations complémentaires avant travaux  

Date des investigations complémentaires  

Investigations susceptibles de nécessiter une DICT ☐ Oui ☐ Non

Envoi des résultats aux exploitants d'ouvrages et aux entreprises ☐ Oui ☐ Non

### Nom du signataire :

Nom du signataire : \*

Nombre de pièces jointes, y compris les plans :

[Annuler le tracé de mon chantier](#)[Précédent](#)[Terminer](#)



## 1. Pré-positionnement

Adresse du chantier



Q73 avenue de Paris Saint mand

Valider

## 2. Tracer l'emprise de mon chantier



## 3. Opérations

Exploitants

Préparer mon dossier

### Couches disponibles

- ☒ Limites administrat...
- ☐ Réseaux ferroviaires
- ☐ Réseaux routiers
- ☐ Hydrographie
- ☐ Batiments
- ☐ Parcelles cadastrat...
- ☒ Carte
- ☒ Photographies aéri...

### Informations

Système géodésique :  
WGS84  
Echelle : 1 / 4265 e  
Lat 48,8477  
Long 2,4263  
Commune : Non  
sélectionné

### Création du dossier

Votre dossier a été créé.  
Vous recevrez un courriel de confirmation avec le  
lien de téléchargement dans quelques instants.

OK



© IGN 2017



N

mar. 21/11/2017 14:55

ne-pas-repondre@reseaux-et-canalisations.ineris.fr

Dossier électronique

À MARBACH Thierry

 En cas de problème lié à l'affichage de ce message, cliquez ici pour l'afficher dans un navigateur web.

Bonjour M. Thierry Marbach,

Vous avez fait une demande de téléchargement du ou des dossiers suivants. Pour télécharger le ou les dossiers, suivez le(s) lien(s) ci-dessous, soit en cliquant dessus, soit en le(s) copiant collant dans la barre d'adresse de votre navigateur Internet.

1. Dossier n° consultation 2017112101299TDI : <http://www.reseaux-et-canalisations.ineris.fr/gu-presentation/front/mesdossierstelechargement.action?numConsultation=2017112101299TDI>

En cas de problème, le téléchargement du ou des dossiers est accessible depuis la page "[Mes dossiers](#)" de votre compte déclarant (Menu Mon espace/Mes Dossiers).

Nous vous rappelons que pour finaliser votre dossier vous devez envoyer vos déclarations aux exploitants concernés.

En cas de besoin, vous pouvez contacter le support à l'adresse suivante : [support\\_connexion@reseaux-et-canalisations.ineris.fr](mailto:support_connexion@reseaux-et-canalisations.ineris.fr).

Cordialement,  
L'équipe du téléservice "Construire sans détruire"

Ce courriel vous est envoyé automatiquement, merci de ne pas y répondre.



Rechercher

**Construire sans détruire**   **Communication**   **Outils**   **FAQ**   **Mon espace**

Thierry Marbach  
[Se déconnecter](#)

[Accueil](#) > [Mon espace](#) > Téléchargement de dossier

## Téléchargement de dossier



### Téléchargement du dossier de consultation 2017112101299TDI

Pour télécharger votre dossier, [cliquez ici](#)




















Date de dernière mise à jour du contenu éditorial : 11/09/2017



File Edit Browser Organize Tools Options Help

 Add  Convert  Extract  Test  Delete from archive

← → ↑ ▾ ▸ C: ▸ Users ▸ Marbach ▸ Desktop ▸ 2017090702064TV4\_DT.zip DT Rouen.zip

+		Name <	Type	Size	Packed	Date/time	Att...	CRC	
 2017090702064TV4_DT.zip		 2017090702064TV4_DT_1.pdf	.pdf	184.2 KB	121.5 KB	2017-09-07 17:44:24	EFD504FC		
		 2017090702064TV4_DT_10.pdf	.pdf	184.2 KB	121.4 KB	2017-09-07 17:44:24	48F4D177		
		 2017090702064TV4_DT_11.pdf	.pdf	184.1 KB	121.4 KB	2017-09-07 17:44:24	7DDF4788		
		 2017090702064TV4_DT_12.pdf	.pdf	184.2 KB	121.6 KB	2017-09-07 17:44:24	2034C7C1		
		 2017090702064TV4_DT_13.pdf	.pdf	184.2 KB	121.4 KB	2017-09-07 17:44:24	E064397C		
		 2017090702064TV4_DT_14.pdf	.pdf	184.1 KB	121.4 KB	2017-09-07 17:44:24	8AF8092C		
		 2017090702064TV4_DT_2.pdf	.pdf	184.0 KB	121.3 KB	2017-09-07 17:44:24	31AC415D		
		 2017090702064TV4_DT_3.pdf	.pdf	184.1 KB	121.5 KB	2017-09-07 17:44:24	333A74E0		
		 2017090702064TV4_DT_4.pdf	.pdf	184.1 KB	121.4 KB	2017-09-07 17:44:24	44DB17EB		
		 2017090702064TV4_DT_5.pdf	.pdf	184.2 KB	121.4 KB	2017-09-07 17:44:24	1C7B9592		
		 2017090702064TV4_DT_6.pdf	.pdf	184.2 KB	121.5 KB	2017-09-07 17:44:24	CD657DB1		
		 2017090702064TV4_DT_7.pdf	.pdf	184.2 KB	121.4 KB	2017-09-07 17:44:24	CDEDE8C1		
		 2017090702064TV4_DT_8.pdf	.pdf	184.2 KB	121.4 KB	2017-09-07 17:44:24	9B9FDDCE		
		 2017090702064TV4_DT_9.pdf	.pdf	184.0 KB	121.3 KB	2017-09-07 17:44:24	C9B4403E		
		 2017090702064TV4_DT_description.zip	.zip	20.8 KB	20.7 KB	2017-09-07 17:44:20	2E76439D		
		 2017090702064TV4_DT_emprise.pdf	.pdf	244.0 KB	209.7 KB	2017-09-07 17:44:20	0682C133		
		 2017090702064TV4_DT_resume.pdf	.pdf	275.3 KB	239.9 KB	2017-09-07 17:44:24	E6505089		
		 notice.pdf	.pdf	60.5 KB	56.8 KB	2017-09-07 17:44:24	75AD338F		

- Bookmarks
- Computer's root
- Desktop
- Home
- Downloads
- Filesystem
- History
- Open

## Dossier de consultation n° 2017112101299TDI

Depuis le 1er juillet 2012, vous devez transmettre à chacun des exploitants de réseaux les éléments de votre dossier.

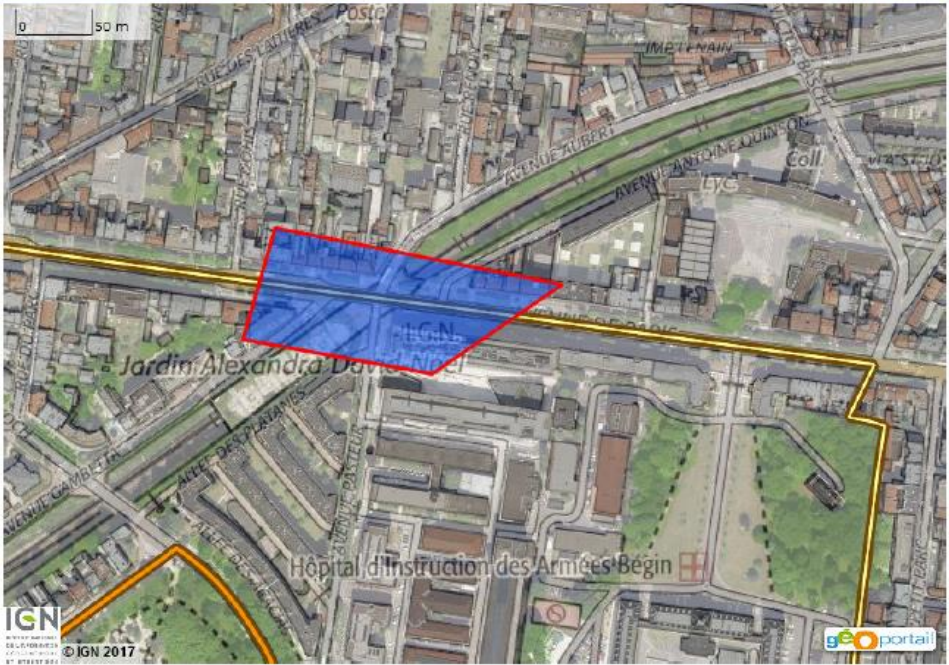
- 1 - A chacun des exploitants disposant d'une adresse électronique et identifiés par le pictogramme "**D – XML**", il vous faudra envoyer un courrier électronique auquel est joint :
    - le fichier XML intitulé « AAAAMMJJ00000C\_description.xml » (nota : envoyer le même fichier XML à chacun de ces exploitants)
  - 2 - A chacun des exploitants disposant d'une adresse électronique et identifiés par le pictogramme "**D - XML-PDF**", il vous faudra envoyer un courrier électronique auquel est joint :
    - le fichier XML intitulé « AAAAMMJJ00000C\_description.xml » (nota : envoyer le même fichier XML à chacun de ces exploitants)
    - le fichier du plan d'emprise des travaux prévus intitulé « AAAAMMJJ00000C\_emprise.pdf » (nota : envoyer le même plan d'emprise à chacun de ces exploitants)
    - le fichier PDF du formulaire de déclaration CERFA 14434\*02 (DT/DICT) ou 14523\*02 (Avis de travaux urgents) personnalisé au nom de l'exploitant concerné
  - 3 - A chacun des autres exploitants de cette liste, il vous faudra envoyer par fax ou par courrier (le mode d'envoi est laissé à votre choix) des pièces suivantes :
    - le plan d'emprise des travaux prévus que vous aurez imprimé au préalable intitulé « AAAAMMJJ00000C\_emprise.pdf » (nota : envoyer le même plan d'emprise à chacun de ces exploitants)
    - le formulaire de déclaration CERFA 14434\*02 (DT/DICT) ou 14523\*02 (Avis de travaux urgents) personnalisé au nom de l'exploitant concerné, que vous aurez imprimé au préalable
- Nota : Les modes d'envois dématérialisés mentionnés aux 1 et 2 ne sont pas obligatoires mais très fortement recommandés, l'envoi par fax ou courrier mentionné au 3 étant à réserver si possible aux seuls exploitants n'ayant pas fourni d'adresse électronique. Les envois dématérialisés permettent des réponses accélérées de la part des exploitants concernés (9 jours contre 15 jours pour la DT et la DT-DICT conjointe, et 7 jours contre 9 jours pour la DICT à compter du 1er avril 2015).

Le présent document n'est pas à adresser aux exploitants de réseaux.

## Informations sur le responsable du projet :

Raison sociale :           Marbach  
N° SIRET :

## Informations sur la localisation du chantier :



## Communes concernées par le chantier :

94160 ST MANDE (code INSEE 94067) ( Commune principale )  
94300 VINCENNES (code INSEE 94080)

## Légende :

Système géodésique : RGF 93 Couches affichées :  
EPSG : EPSG:4171 - Carte: 2012  
Echelle : 1 / 4265 - Photographies aériennes: Géoportail Numérique  
Surface : 12348 m² 2008  
- Limites administratives: 2011

## Coordonnées géoréférencées de l'emprise du chantier (wgs84 - format gml) :

Emprise au format GML :  
<gml:MultiSurface srsName="EPSG:4171">  
<gml:surfaceMember>  
<gml:Polygon>  
<gml:exterior>  
<gml:LinearRing>  
<gml:posList srsDimension="2">2.422758 48.846361 2.422463 48.845691  
2.424188 48.845485 2.425378 48.84602 2.422758 48.846361</gml:posList>  
</gml:LinearRing>  
</gml:exterior>  
</gml:Polygon>  
</gml:surfaceMember>  
</gml:MultiSurface>

Vous trouverez ci-dessous les coordonnées du ou des polygones de votre chantier sous le format Latitude/Longitude.  
Les coordonnées sont affichées selon les règles suivantes :

- Le premier polygone est celui qui a le point le plus à gauche sur le plan
- Les autres polygones sont ensuite affichés dans le sens des aiguilles d'une montre

Emprise du chantier :

Polygone 1		
Sommets	Latitude	Longitude
Coordonnées sommet 1	48.84636148530514	2.422758216722512
Coordonnées sommet 2	48.845690739060316	2.422463173623896
Coordonnées sommet 3	48.84548492406918	2.424188371087805
Coordonnées sommet 4	48.84602046491599	2.425377662996225
Coordonnées sommet 5	48.84636148530514	2.422758216722512

## Liste des exploitants concernés par l'emprise du chantier :

Vous trouverez ci-dessous, conformément à l'arrêté du 22 décembre 2010 modifié, la liste des exploitants de réseaux enregistrés à ce jour sur le téléservice des réseaux sur la base des informations établies et fournies par les exploitants. Cette liste est donc établie sous la seule responsabilité des exploitants de réseaux, l'INERIS ne peut donc pas être responsable au titre de l'utilisation de ces données, notamment en cas d'erreur ou d'omission. Vous serez informé par courriel de toute modification de cette liste par les exploitants et sous leur responsabilité pendant les trois premiers mois suivants votre consultation du téléservice.

Numéro de CERFA	Société
1	Conseil départemental du Val-de-Marne
2	Mairie de Saint Mandé - Service Technique - pour le compte de l'EPT PEMB
3	Conseil Général du Val de Marne
4	ORANGE DT DICT
5	Mairie de Vincennes
6	ENEDIS-DRIDFE-DT-DICT NOISY LE GRAND
7	RTE GMR EST
8	AUTOLIB PARIS chez SIG-IMAGE
9	Mairie de Vincennes - pour le compte de l'EPT PEMB
10	Mairie de Paris BV
11	GRDF DEM IDF EST VLR
12	ILIAD
13	MAIRIE DE SAINT MANDE
14	SPIE
15	RATP
16	COMPLETEL IDFD
17	VEOLIA EAU Centre Opérationnel MARNE
18	NC NUMERICABLE (FT)
19	SFR



Ouvrage de type : Canalisations de gaz combustibles

Catégorie d'ouvrage : Sensible

Positionnement : -

Société :	GRDF DEM IDF EST VLR	Contact :	
Agence :	CHEZ PROTYS P0045	Tél. :	0141654659 Fax : 0344623503
Complément :		Tél. endommagement :	0247857444
Adresse postale :			
Lieu-dit / BP :	CS 90125	Tél. urgence :	0810300360
Code postal Commune :	27091 EVREUX CEDEX 9	Fax urgence :	0344623503
Pays :	FRANCE		
Site internet :	www.protys.fr		
Courriel :	13030514.GRDF@demat.protys.fr		
Courriel urgence :	13030514.GRDF@demat.protys.fr		
Consigne :			

L'exploitant est en capacité de répondre de façon dématérialisée à votre demande, à condition de recevoir au format électronique le fichier XML et PDF de votre dossier de consultation.

Ouvrage de type : Lignes électriques et éclairage public hors très basse tension

Catégorie d'ouvrage : Sensible

Positionnement : -

Société :	ENEDIS-DRIDFE-DT-DICT NOISY LE GRAND	Contact :	
Agence :	CHEZ PROTYS P0096	Tél. :	0141679276 Fax : 0344625407
Complément :		Tél. endommagement :	0176614701
Adresse postale :			
Lieu-dit / BP :	CS 90125	Tél. urgence :	0181624701
Code postal Commune :	27091 EVREUX CEDEX 9	Fax urgence :	0344625407
Pays :	FRANCE		
Site internet :			
Courriel :	6052383.ENEDIS@demat.protys.fr		
Courriel urgence :	6052383.ENEDIS@demat.protys.fr		

# Déclaration de projet de Travaux Déclaration d'Intention de Commencement de Travaux

Au titre du chapitre IV du titre V du livre V (partie réglementaire) du Code de l'environnement  
et de la section 12 du chapitre IV du titre III du livre V de la 4<sup>ème</sup> partie (partie réglementaire) du Code du travail  
(Annexe 1-1 de l'arrêté du 15 février 2012 modifié - NOR : DEVP1116359A)

## Délai de réponse

Le destinataire est tenu de répondre à toute déclaration, même s'il n'est pas concerné, sous 9 jours pour les DT et sous 7 jours pour les DICT, hors jours fériés, après la date de réception de la déclaration dûment remplie. Lorsque la déclaration est reçue sous forme non dématérialisée, le délai de réponse est porté à 15 jours pour la DT et à 9 jours pour la DICT, hors jours fériés. Pour la DT, il est aussi prolongé de 15 jours si l'exploitant profite d'un rendez-vous sur site avec vous pour effectuer des mesures précises de localisation.

Exploitant : Conseil départemental du Val-de-Marne

Destinataire : DEVP - Secteur Arboriculture - chez SOGELINK  
Complément d'adresse :  
Numéro / Voie : TSA 40111  
Lieu-dit / BP :  
Code Postal / Commune : 69 94 9 LYON CEDEX 20  
Pays : FRANCE

## DT (Déclaration de projet de travaux)

N° consultation du téléservice : 2,0,1,7,1,1,2,1,0,1,2,9,9,T,D,I  
N° affaire du responsable du projet : 7/12  
Date de la déclaration : 21 / 11 / 2017  
☒ Responsable du projet, personne morale ☐ Responsable du projet, personne physique ☐ Déclaration conjointe DT/DICT

## Responsable du projet

(1) : Champs facultatifs

Dénomination : Marbach  
Pays : France N° SIRET :  
Représentant du responsable du projet  
Dénomination : Marbach Thierry  
Complément / Service :  
N° : Voie : B.P. 2  
Lieu-dit / BP :  
Code postal : 6 0 5 5 0 Commune : Verneuil-en-Halatte  
Personne à contacter : Marbach Thierry  
Tél. : 0 1 0 2 0 3 0 4 0 5 Fax :  
Courriel : thierry.marbach@ineris.fr

## Emplacement du projet

Adresse :  
CP : 9 4 1 6 0 Commune principale : ST MANDE  
Nb de communes : 2 (2) : facultatif si emprise dessinée sur le téléservice

## Souhaits pour le récépissé

☐ Souhaite recevoir le récépissé (cas de la DT-DICT conjointe)  
Mode de réception du récépissé souhaité : Par voie électronique  
Si mode de réception par voie électronique, précisez :  
Capacité d'impression des plans : Taille : A4 Couleur :  
Souhait de plans vectoriels : ☒ au format :

## Projet et son calendrier

(3) : voir les codes au verso

Nature des travaux : SC  
Décrivez le projet : Pose de canalisations  
Emploi de techniques sans tranchées : ☐ Oui ☒ Non  
Distance minimale entre les travaux et la ligne électrique : 5 m  
☐ Cochez si vous souhaitez les plans des réseaux électriques aériens.  
Date prévue pour le commencement des travaux : 07 / 12 / 2017 Durée du chantier : 1 0 jour(s)

## Investigations complémentaires par le responsable du projet (à remplir après réception du récépissé de DT)

Réalisation d'investigations complémentaires : ☐ Oui ☒ Non  
Motif de réalisation ou non d'investigations complémentaires avant travaux (voir au verso) :  
Date des investigations complémentaires :  
☐ Investigations susceptibles de nécessiter une DICT  
☐ Envoi des résultats aux exploitants d'ouvrages et aux entreprises

## Signature du responsable du projet ou de son représentant

Nom du signataire : MARBACH  
Signature :  
Nombre de pièces jointes, y compris les plans :

## DICT (Déclaration d'Intention de Commencement de Travaux)

N° consultation du téléservice :  
N° affaire de l'exécutant des travaux :  
Date de la déclaration : / /  
Nature de la déclaration (voir les codes au verso) :

## Exécutants des travaux

(1) : Champs facultatifs

Dénomination :  
Complément / Service :  
N° : Voie :  
Lieu-dit / BP :  
Code postal : Commune :  
Pays : N° SIRET :  
Personne à contacter :  
Tél. : Fax :  
Courriel :

## Emplacement des travaux (si différent du projet de travaux)

Adresse :  
CP : Commune principale :  
Nb de communes : (2) : facultatif si emprise dessinée sur le téléservice

## Souhaits pour le récépissé

Mode de réception du récépissé souhaité : Par voie électronique  
Si mode de réception par voie électronique, précisez :  
Capacité d'impression des plans : Taille : A4 Couleur :  
Souhait de plans vectoriels : ☐ au format :

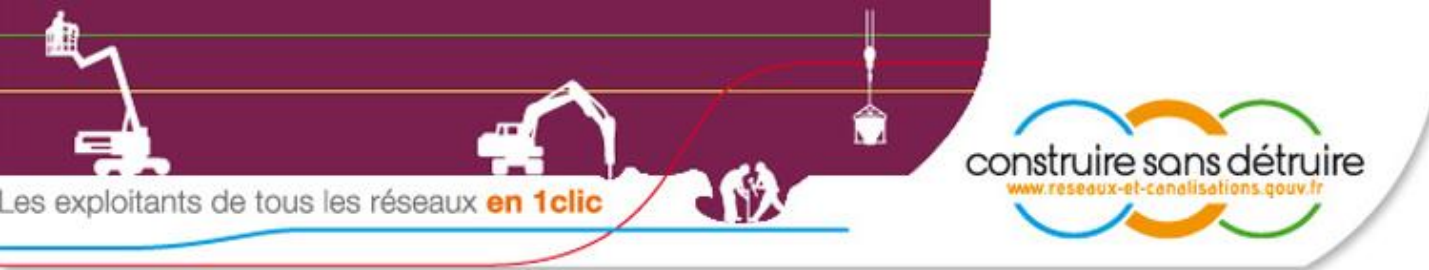
## Travaux et leur calendrier

(3) : voir les codes au verso

Nature des travaux :  
Décrivez les travaux :  
Techniques utilisées :  
☐ Autre, précisez la technique :  
Précisez, le cas échéant, la profondeur max d'excavation : cm  
☐ Cochez en cas de modification du profil du terrain en fin de travaux  
Résultats des investigations complémentaires communiqués par le responsable du projet : ☐ Oui ☒ Non  
Distance minimale entre les travaux et la ligne électrique : m  
☐ Cochez si vous souhaitez les plans des réseaux électriques aériens.  
Date prévue pour le commencement des travaux : / /  
Durée du chantier : jour(s)

## Signature de l'exécutant des travaux ou de son représentant

Nom du signataire :  
Signature :  
Nombre de pièces jointes, y compris les plans :



# Local and Regional Authorities



Construire sans détruire

Communication

Outils

FAQ

## Téléservice "Réseaux et canalisations"




### Bienvenue sur le téléservice "réseaux-et-canalisations"

Depuis le 1er septembre 2011, les exploitants de réseaux peuvent enregistrer sur ce téléservice leurs coordonnées et y référencer leurs ouvrages afin de prévenir leurs endommagements lors de travaux tiers réalisés à proximité.

Depuis le 1er juillet 2012, la consultation du téléservice est obligatoire pour les maîtres d'ouvrage et les entreprises de travaux qui envisagent de réaliser des travaux. Ils peuvent consulter gratuitement ce téléservice afin d'élaborer leurs déclarations de travaux.

## Vous prévoyez des travaux. Pour votre sécurité, renseignez-vous avant !

Chaque année, plus de 100 000 dommages sont déplorés lors de travaux effectués à proximité des réseaux aériens ou souterrains implantés en France. Afin de réduire ces incidents, professionnels et particuliers doivent obligatoirement déclarer leurs travaux aux exploitants de réseaux impactés. En retour, les exploitants leur fournissent tout renseignement utile pour construire sans détruire.



### CONNEXION / INSCRIPTION

Vous êtes :

- > **Responsable de projet**
- > **Exécutant de travaux**
- > **Exploitant de réseaux**
- > **Collectivité territoriale**

### ACTUALITÉS

Publication de l'arrêté du  
03/09/2012 fixant le barème HT de  
la redevance  
**3 septembre 2012**

Publication du décret n° 2012-970  
du 20 août 2012 relatif aux  
**23 août 2012**

Actions de sensibilisation à la  
réforme anti-endommagement  
**31 mai 2012**

## Inscription



En tant que collectivité territoriale, vous avez accès à un profil spécifique vous donnant droit de visualiser la liste des exploitants présents sur le territoire dont vous avez la gestion, ainsi que d'accéder à la liste des consultations réalisées par les déclarants.

L'ensemble des collectivités territoriales a reçu en début d'année 2012 un courrier de la part du Ministère de l'Ecologie, du Développement Durable et de l'Energie. Ce courrier contient des informations sur la nouvelle réglementation, et des identifiants de connexion à des comptes pré-crées avec le profil **Exploitant de réseaux** et le profil **Collectivité territoriale** du téléservice.

**Les identifiants pour votre profil Collectivité territoriale sont ceux se terminant par un C.**

Attention : Les identifiants contenus dans le courrier ministériel ne serviront que lors de l'activation du compte !

Nous vous conseillons de lire la notice [Collectivités Territoriales](#) pour connaître toutes les fonctionnalités mises à votre disposition dès à présent ou très prochainement.

### COMPTE EXISTANT

Si vous disposez déjà de vos identifiants (utilisateur / mot de passe) ou de votre certificat, veuillez sélectionner votre mode de connexion ci dessous.

● Par Certificat ? :

**SELECTIONNER MON CERTIFICAT**

● Par Courriel / Mot de Passe :

Courriel ? :

Mot de passe ? :

**VALIDER**

### MOT DE PASSE OUBLIÉ

Courriel \* ? :

**OK**



## Mes informations

Cette page affiche les informations relatives à votre compte

Courriel: [thierry.marbach@ineris.fr](mailto:thierry.marbach@ineris.fr) [Modifier](#)

Civilité \*:

Nom \*:

Prénom \*:

Tél. \*:

Fax:



# Liste des Exploitants

Commune:

Société:

Catégorie:

Type d'ouvrage:

Positionnement:

Acheminement:



Afficher  lignes

Total 32 lignes (1 à 10)

▼ Cat.	◆ Type d'ouvrage	◆ Pos.	◆ Société	◆ CP	◆ Commune	Tél Urgence	Fax Urgence	Tél End.	◆ Zonage	Infos
S	GAZ	-	GRTGAZ PEVS (CMP) CENTRE DE TRAITEMENT DT-DICT (CMP)	60200	COMPIEGNE	0800001112	0146356785	0800001112		
S	GAZ	-	GrDF - URG Nord Pas de Calais Picardie CHEZ PROTYS P0055	60200	COMPIEGNE	0810300360	0344623525	0247857444		
S	CALO FRIGO	-	COFELY COMPIEGNE Service Gestion des DT et DICT	60200	COMPIEGNE	0811203097	0142430524	0811203097		
S	ELEC HORS TBT	-	ENEDIS-DRPIC-DT-DICT PICARDIE CHEZ PROTYS P0095	60200	COMPIEGNE	0181624701	0322226574	0176614701		
S	ELEC HORS TBT	MIX	SICAE-OISE	60200	COMPIEGNE	0344963333		0344963333		
S	ELEC HORS TBT	MIX	SICAE-OISE	60200	COMPIEGNE	0344963333		0344963333		
S	ELEC HORS TBT	AER	RTE GMR NORD OUEST	60200	COMPIEGNE	0182643630	0182643814	0182643630		
S	ELEC HORS TBT	MIX	SICAE-OISE	60200	COMPIEGNE	0344963334		0344963334		
S	ELEC HORS TBT	MIX	SICAE-OISE	60200	COMPIEGNE	0344963335		0344963335		
S	ELEC HORS TBT	MIX	SICAE-OISE	60200	COMPIEGNE	0344963333		0344963333		

# Liste des Exploitants

Commune:

Société:

Catégorie:

Type d'ouvrage:

Positionnement:

Acheminement:



Afficher  lignes

Total 32 lignes (21 à 30)

▼ Cat.	◆ Type d'ouvrage	◆ Pos.	◆ Société	◆ CP	◆ Commune	Tél Urgence	Fax Urgence	Tél End.	◆ Zonage	Infos
NS	FIBRES & ELEC TBT	SOU	AXIANS Fibre IDF Service DT/DICT ZAYO	60200	COMPIEGNE			0149878087		
NS	FIBRES & ELEC TBT	-	ILIAD SERVICE DICT	60200	COMPIEGNE			0173922520	Toute la commune	
NS	FIBRES & ELEC TBT	-	MAIRIE Direction des Systèmes d'Information	60200	COMPIEGNE	0344407348	0344407369	0344407348	Toute la commune	
NS	FIBRES & ELEC TBT	-	ORANGE-A0 PICARDIE Service DICT	60200	COMPIEGNE	0328300440		0810300111		
NS	EAU	-	SAUR NIDFN Picardie Sud	60200	COMPIEGNE			0360564009		
NS	EAU	-	SUEZ Eau France SAS ESAT Service réponse	60200	COMPIEGNE	0810893893		0977401120		
NS	ASSAIN	-	SUEZ Eau France SAS ESAT Service réponse	60200	COMPIEGNE	0810893893		0977401120		
NS	ASSAIN	-	SAUR NIDFN Picardie Sud	60200	COMPIEGNE			0360564009		
NS	ASSAIN	-	Agglomération de la Région de Compiègne	60200	COMPIEGNE			0344407600		
NS	AUTRE	-	CG 60 Nord Est ESTREES SAINT DENIS	60200	COMPIEGNE	0344066760	0344436833	0344107470		



## Vérification de la zone d'implantation de l'ouvrage



[Retour à la liste des exploitants](#)

### 1. Pré-positionnement

Adresse du chantier



COMPIEGNE



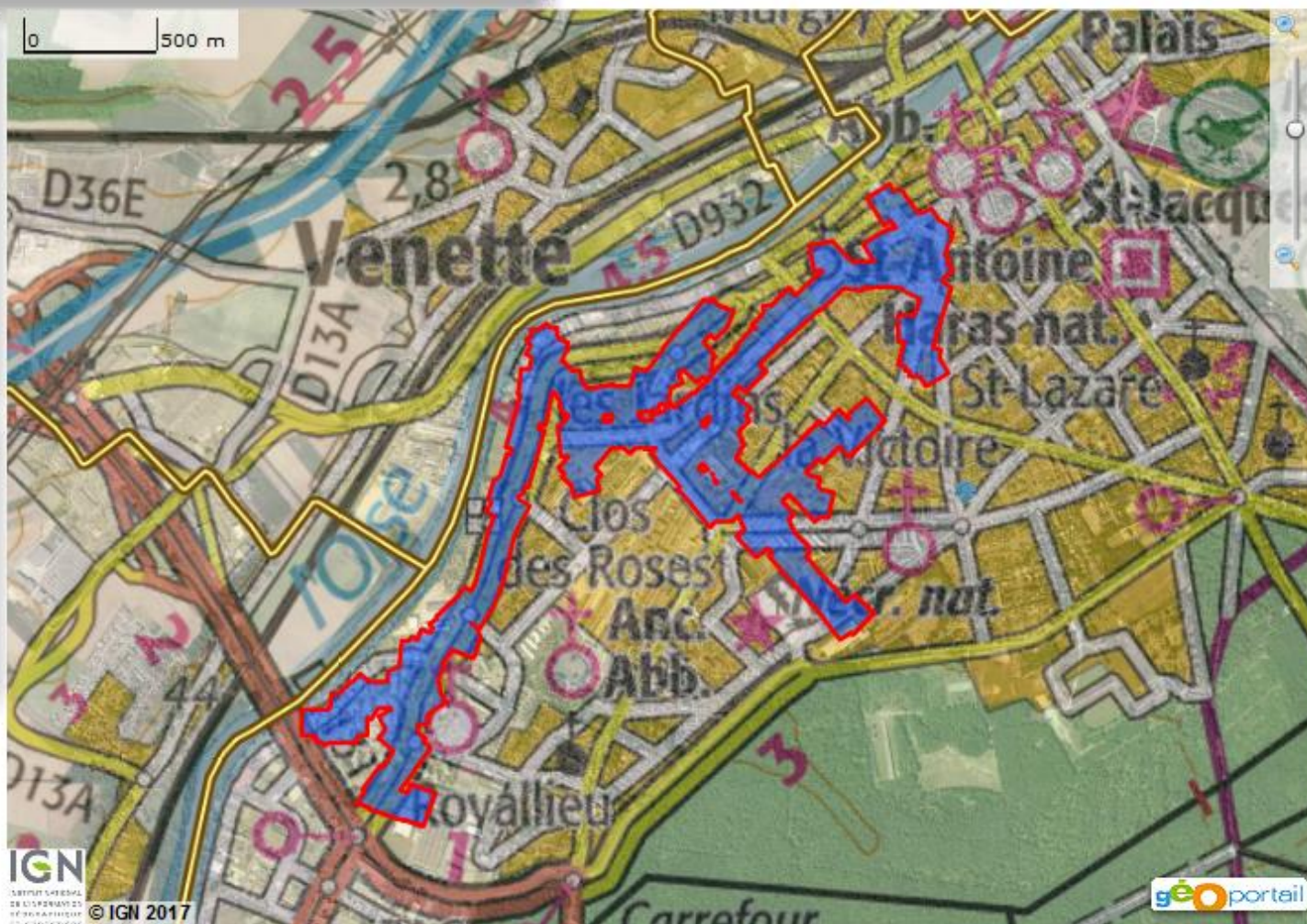
Valider

#### Couches disponibles

- ☒ Limites administrat...
- ☐ Réseaux ferroviaires
- ☐ Réseaux routiers
- ☐ Hydrographie
- ☐ Bâtiments
- ☐ Parcelles cadastrales
- ☒ Carte
- ☒ Photographies aériennes

#### Informations

Système géodésique :  
WGS84  
Echelle : 1 / 34 124 e  
Lat. 49,4066  
Long. 2,8074  
Commune : 60200  
COMPIEGNE





## Visualisation des consultations



### 1. Pré-positionnement

Adresse

**Couches disponibles**

- ☒ Limites administrat...
- ☐ Réseaux ferroviaires
- ☐ Réseaux routiers
- ☐ Hydrographie
- ☐ Bâtiments
- ☐ Parcelles cadastr...
- ☒ Carte
- ☒ Photographies aéri...

**Informations**

Système géodésique : WGS84  
Echelle : 1 / 8735660 e  
Lat. 47,3223  
Long. 8,3161

### 2. Tracer l'emprise

### Zone de filtre pour la recherche

Region : Nord-Pas-de-Calais-  
Département : Oise  
Commune : VERNEUIL EN HALA  
Numéro :  
Nature : Sélectionner  
Période de consultation : 01/01/2017 au 11/10/2017  
Date prévisionnelle du début des travaux comprise entre le :  
 et le :

© IGN 2017

géoportail

## Visualisation des consultations



## 1. Pré-positionnement

Adresse



Valider

## Couches disponibles

- ☒ Limites administrat...
- ☐ Réseaux ferroviaires
- ☐ Réseaux routiers
- ☐ Hydrographie
- ☐ Bâtiments
- ☐ Parcelles cadastrales
- ☒ Carte
- ☒ Photographies aériennes

## Informations

Système géodésique :  
WGS84  
Echelle : 1 / 8735660  
Lat. 46,6222  
Long. 8,3161

## 2. Tracer l'emprise



## Zone de filtre pour la recherche

Region : Nord-Pas-de-Calais

Département : Oise

Commune : VERNEUIL EN HALLE

Numéro :

Nature : Sélectionner

Période de consultation :

01/01/2017 au 11/10/2017

Date prévisionnelle du début  
des travaux comprise entre le :

et le :

Lancer la Recherche

Remise à zéro

9 résultat(s) trouvé(s)

Eléments/page: 50 &lt; &gt;

## Numéro consultation

2017010600344T  
2017030901829TE G  
2017031401191TOW  
2017031401212T  
2017031401234T  
2017031401244T

Exporter les résultats



## Visualisation des consultations



### 1. Pré-positionnement

Adresse

### 2. Tracer l'emprise

### Couches disponibles

- ☒ Limites administrat...
- ☐ Réseaux ferroviaires
- ☐ Réseaux routiers
- ☐ Hydrographie
- ☐ Bâtiments
- ☐ Parcelles cadastrales
- ☒ Carte
- ☒ Photographies aériennes

### Informations

Système géodésique : WGS84  
Echelle : 1 / 4265 e  
Lat. 49,2729  
Long. 2,5070

### Zone de filtre pour la recherche

Region : Nord-Pas-de-Calais-  
Département : Oise  
Commune : VERNEUIL EN HALATTE  
Numéro :  
Nature : Sélectionner

Période de consultation : 01/01/2017 au 11/10/2017

Date prévisionnelle du début des travaux comprise entre le : et le :

9 résultat(s) trouvé(s)

Eléments/page: 50

Numéro consultation	
2017031401191TOW	
2017031401212T	
2017031401234T	
2017031401244T	
2017050100012T	
2017061301209T	



Dossier de consultation n° 2017031401191TOW

Depuis le 1er juillet 2012, vous devez transmettre à chacun des exploitants de réseaux les éléments de votre dossier.

- 1 - A chacun des exploitants disposant d'une adresse électronique et identifiés par le pictogramme "D – XML", il vous faudra envoyer un courrier électronique auquel est joint :
  - le fichier XML intitulé « AAAAMMJJ00000C\_description.xml » (nota : envoyer le même fichier XML à chacun de ces exploitants)
- 2 - A chacun des exploitants disposant d'une adresse électronique et identifiés par le pictogramme "D – XML-PDF", il vous faudra envoyer un courrier électronique auquel est joint :
  - le fichier XML intitulé « AAAAMMJJ00000C\_description.xml » (nota : envoyer le même fichier XML à chacun de ces exploitants)
  - le fichier du plan d'emprise des travaux prévus intitulé « AAAAMMJJ00000C\_emprise.pdf » (nota : envoyer le même plan d'emprise à chacun de ces exploitants)
  - le fichier PDF du formulaire de déclaration CERFA 14434\*02 (DT/DICT) ou 14523\*02 (Avis de travaux urgents) personnalisé au nom de l'exploitant concerné
- 3 - A chacun des autres exploitants de cette liste, il vous faudra envoyer par fax ou par courrier (le mode d'envoi est laissé à votre choix) des pièces suivantes :
  - le plan d'emprise des travaux prévus que vous aurez imprimé au préalable intitulé « AAAAMMJJ00000C\_emprise.pdf » (nota : envoyer le même plan d'emprise à chacun de ces exploitants)
  - le formulaire de déclaration CERFA 14434\*02 (DT/DICT) ou 14523\*02 (Avis de travaux urgents) personnalisé au nom de l'exploitant concerné, que vous aurez imprimé au préalable

Nota : Les modes d'envois dématérialisés mentionnés aux 1 et 2 ne sont pas obligatoires mais très fortement recommandés, l'envoi par fax ou courrier mentionné au 3 étant à réserver si possible aux seuls exploitants n'ayant pas fourni d'adresse électronique. Les envois dématérialisés permettent des réponses accélérées de la part des exploitants concernés (9 jours contre 15 jours pour la DT et la DT-DICT conjointe, et 7 jours contre 9 jours pour la DICT à compter du 1er avril 2015).

Le présent document n'est pas à adresser aux exploitants de réseaux.

Informations sur le responsable du projet :

Raison sociale :

BAKHOUCHE FARID

N° SIRET :

Responsable du projet :

BAKHOUCHE FARID



## Déclaration annuelle 2013 de la redevance pour les exploitants de réseaux



Afin de couvrir les dépenses afférentes à la création, l'exploitation, la mise à jour et la maintenance du guichet unique référençant les réseaux de transport et de distribution et en vue de prévenir leur endommagement lors de travaux tiers, les exploitants de tout ouvrage mentionné à l'article R. 554-2 du code de l'environnement déclarent à l'Institut national de l'environnement industriel et des risques, au cours du premier trimestre de chaque année, les longueurs cumulées, hors branchements, des ouvrages sensibles et non sensibles au sens du II de l'Art. R. 554-10 qu'ils exploitent et que leurs filiales au sens de l'article L. 233-1 du code de commerce exploitent sur le territoire national, arrêtées au 31 décembre de l'année précédente.

Les filiales mentionnées ci-dessus sont dispensées de déclaration pour leur propre compte.

Un décret en Conseil d'Etat fixe les obligations déclaratives des personnes soumises au versement des redevances susmentionnées, l'assiette des redevances, les modalités de paiement et les sanctions consécutives à un défaut de déclaration ou un retard de paiement.

Pour toutes questions vous pouvez contacter le support.

### Créer un compte

Vous souhaitez déclarer vos réseaux.

[Créer un compte](#)

### Vous avez un compte

E-mail ou login : \*

Mot de passe : \*

Se connecter

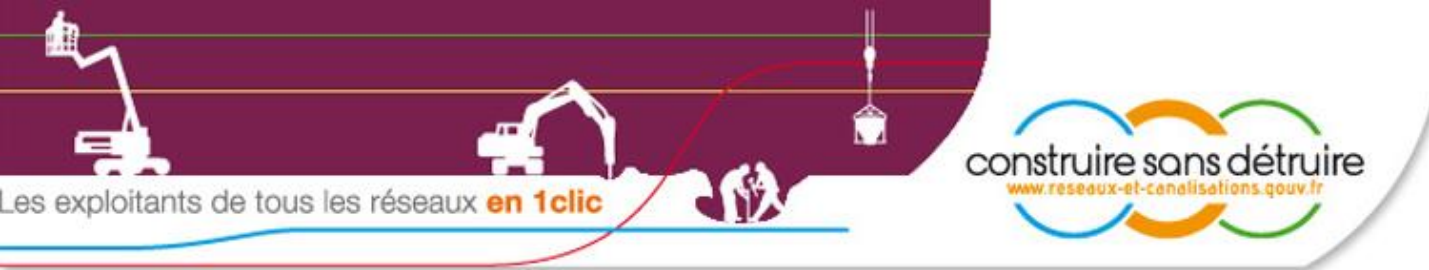
[Demander un nouveau mot de passe](#)

## Fees calculation

- $R = 0,45 \times [LS \times 1,15 + (LN - 300)] \times (1 - 0.333/ N)$

Longueur Sensible	Montant de la redevance
260 km	0.00 €
300 km	14 €
500 km	83 €
1000 km	255 €
2000 km	600 €





## Les prestataires d'aide

- AXIONE
- DICT Services
- PROTYS
- SOGELINK

Thanks for attention  
Any questions ?

