



UNE BASE ADRESSE NATIONALE ?

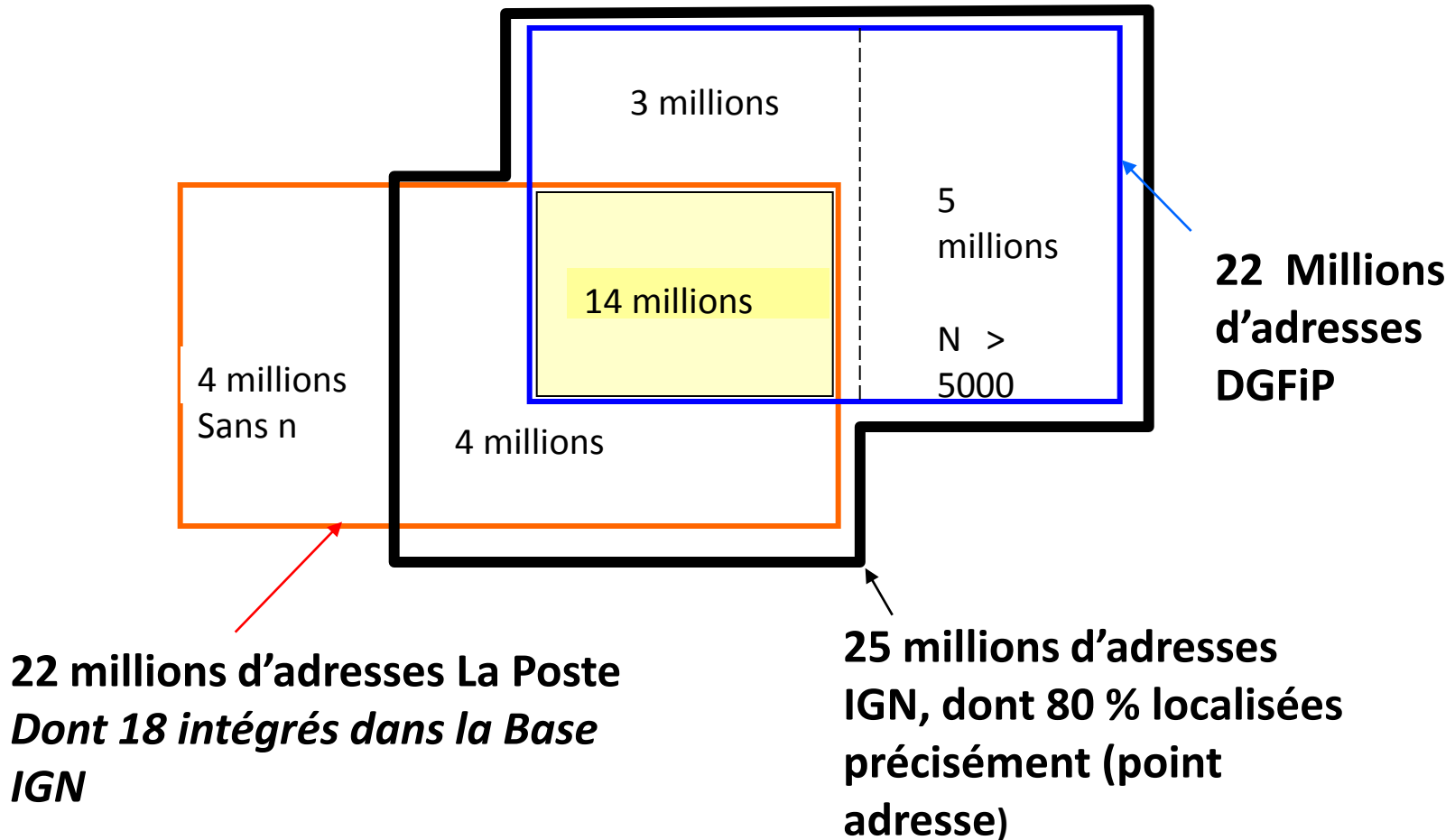
RÉFÉRENCE UNIQUE NATIONALE

PRÉSENTATION LA POSTE IGN
AFIGEO GROUPE DE TRAVAIL ADRESSE
21 MARS 2013

CONTEXTE

- Aujourd'hui, **La Poste et l'IGN** ont chacun une base adresse, avec une mise en commun minimale. Cette double production engendre une perte d'efficacité, des adresses parfois erronées (et incohérentes) et la dispersion des projets et des moyens (budgétaires et humains) dédiés.
- **Les communes, responsables de l'adresse**, et d'autres acteurs publics sont des partenaires fondamentaux
- La société en général, les entreprises comme les organismes publics (Rapport de l'AFIGEO « **Pour une politique nationale de la donnée Adresse** » de décembre 2011), est en forte demande d'une base adresse de référence garantissant l'exhaustivité, une qualité homogène et des normes standards au niveau national. L'AFIGEO recommande une collaboration entre les communes, La Poste et l'IGN
- L'IGN et La Poste sont en mesure de constituer le cœur et le système d'information de cette base adresse nationale;

Une situation insatisfaisante



OBJECTIFS

Etablir et exploiter une base adresse nationale (BAN) à partir des bases de données La Poste/ IGN et avec les communes et les autres partenaires publics concernés afin de :

- garantir des données cohérentes, mises à jour en continu, qualifiées et exhaustives
- mutualiser les moyens publics dédiés à l'enrichissement et à la mise à jour des données adresse
- apporter une réponse aux préconisations de **l'Afigéo**, recommandant la création d'un guichet unique
- se conformer à l'esprit de la **directive Inspire**
- confirmer la gratuité pour les services publics ni industriels ni commerciaux

LE CONTENU ET L'EXPLOITATION DE LA BAN

- **La BAN est limitée aux fondamentaux :**
 - les adresses non nominatives habitées géolocalisées,
 - Compléments d'adresse
 - Voies et numéros dans la voie
 - Localité et code postal
 - **Correspondance entre identifiant La Poste (Hexaclé) et IGN**
 - Chaque élément étant géolocalisé
- La BAN repose sur un SI abritant les données et comprenant des interfaces avec les partenaires: collectivités territoriales, SDIS... sollicités pour alimenter et fiabiliser les données , avec une administration commune visant à qualifier chaque adresse.
 - ➔ **En contrepartie de la participation des différents acteurs :**
 - mise à disposition (notamment des communes) d'un processus de mise à jour simple, ergonomique et économique
 - accès à une base Adresse de qualité car validée par La Poste et l'IGN
 - possibilité d'exploitation pour un usage interne

La BAN est utilisable gratuitement pour le service public

Mise à jour collaborative locale


Question : Flesselles (80)

23 mars 2012



Les adresses de la rue de Renoval à Flesselles sont mal positionnées dans nos données. Pourriez-vous les déplacer et les localiser au bon endroit le long de l'axe routier ? Merci d'avance pour votre contribution.

Envoyer >>



BD Adresse
Commune



Photo | Carte | Mixte | Parcelles

Liste des objets

35 r de renoval		
36 r de renoval		
50 r de renoval		
51 r de renoval		
61 r de renoval		
79 r de renoval		
96 r de renoval		
105 r de renoval		
123 r de renoval		
135 r de renoval		
146 r de renoval		
159 r de renoval		
160 r de renoval		
172 r de renoval		
187 r de renoval		
196 r de renoval		
203 r de renoval		
212 r de renoval		
230 r de renoval		
254 r de renoval		
259 r de renoval		
278 r de renoval		
287 r de renoval		
292 r de renoval		
300 r de renoval		
307 r de renoval		
316 r de renoval		
325 r de renoval		
330 r de renoval		
338 r de renoval		
343 r de renoval		
355 r de renoval		
360 r de renoval		
369 r de renoval		
383 r de renoval		
394 r de renoval		
408 r de renoval		

Mise à jour collaborative locale

Question : Flesselles (80)

23 mars 2012



Les adresses de la rue de Renoval à Flesselles sont mal positionnées dans nos données. Pourriez-vous les décaler et les localiser au bon endroit le long de l'axe routier ? Merci d'avance pour votre contribution.

Envoyer >>

déplacements

création

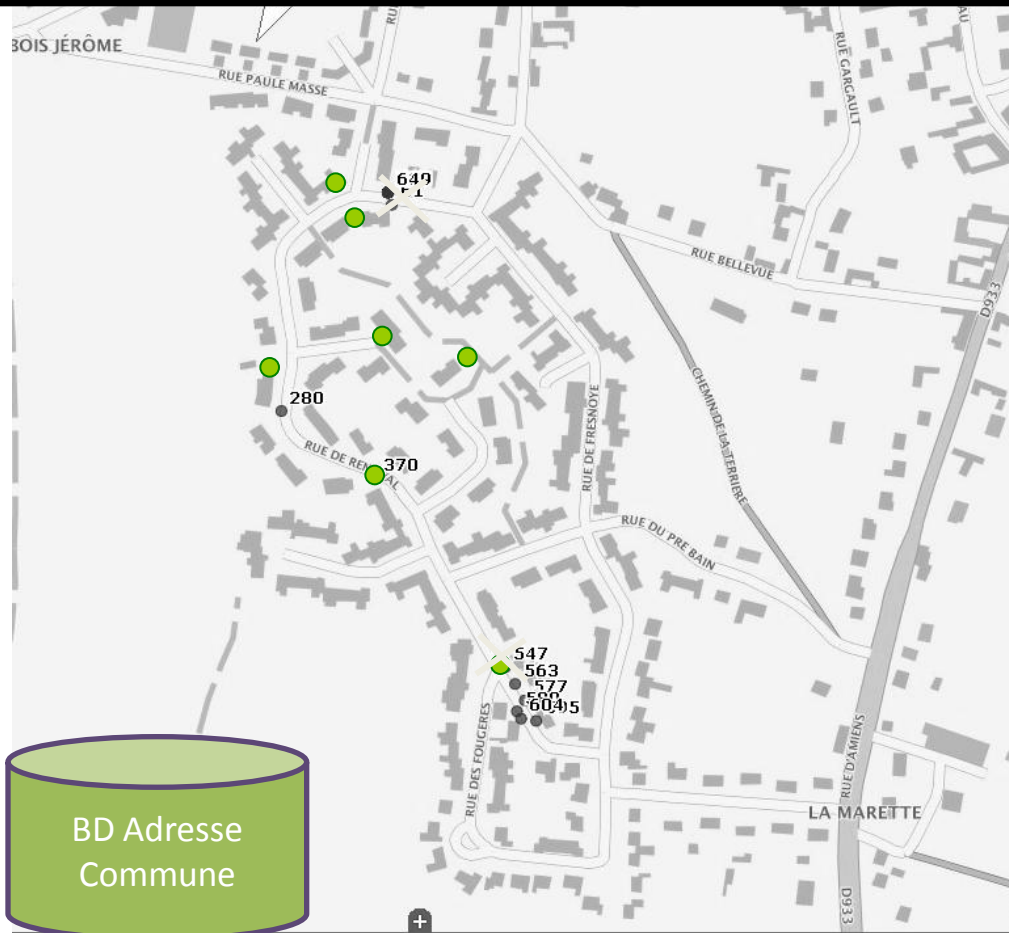
modification

suppression

Liste des objets	
35 r de renoval	
36 r de renoval	
50 r de renoval	
51 r de renoval	
61 r de renoval	
79 r de renoval	
96 r de renoval	
105 r de renoval	
123 r de renoval	
135 r de renoval	
146 r de renoval	
159 r de renoval	
160 r de renoval	
172 r de renoval	
187 r de renoval	
196 r de renoval	
203 r de renoval	
212 r de renoval	
230 r de renoval	
254 r de renoval	
259 r de renoval	
278 r de renoval	
287 r de renoval	
292 r de renoval	
300 r de renoval	
307 r de renoval	
316 r de renoval	
325 r de renoval	
330 r de renoval	
338 r de renoval	
343 r de renoval	
355 r de renoval	
360 r de renoval	
369 r de renoval	
383 r de renoval	
394 r de renoval	
408 r de renoval	

Mise à jour collaborative locale

- Validation
- Intégration
- Synchronisation des bases de La Poste et de l'IGN avec la BD Adresse commune



DIFFUSION

- **Les communes** diffusent leurs données propres selon leurs modalités
- **La Poste et l'IGN** diffusent leurs propres produits conçus à partir de la BAN selon leurs modalités propres
- **L'IGN, comme chaque acteur, diffuse les données de la BAN au coût marginal, pour toute utilisation dans l'exercice d'une mission de service public ne revêtant pas de caractère industriel ou commercial.**

MODELE ECONOMIQUE

- La mise en place et l'exploitation a un coût significatif pour La Poste et l'IGN
- Sauf décision politique nouvelle, La Poste et l'IGN financent ce surcoût et peuvent continuer à commercialiser pour tout usage commercial les données brutes ou à travers des produits dérivés.
- **La BAN est utilisable gratuitement pour le service public (DCM)**
- La Poste et l'IGN envisagent de rendre Open data (licence ETALAB) les codes postaux et les communes

RÉALISATION ET BUDGET

L'IGN met en place le système d'information à partir de l'infrastructure du Géoportail, avec son système de saisie/intégration de données, via Internet. Les coûts initial et de fonctionnement sont partagés entre La Poste et l'IGN

Les communes peuvent s'appuyer sur des plates formes territoriales d'information géographique, pour faciliter la mise à jour de la BAN.

Réalisation sur 2014 et 2015, après définition fine avec les partenaires en 2013 et début 2014.

En parallèle, La Poste et l'IGN testent un prototype pour acquérir la sémantique et la localisation des compléments d'adresse. Travaux en cours

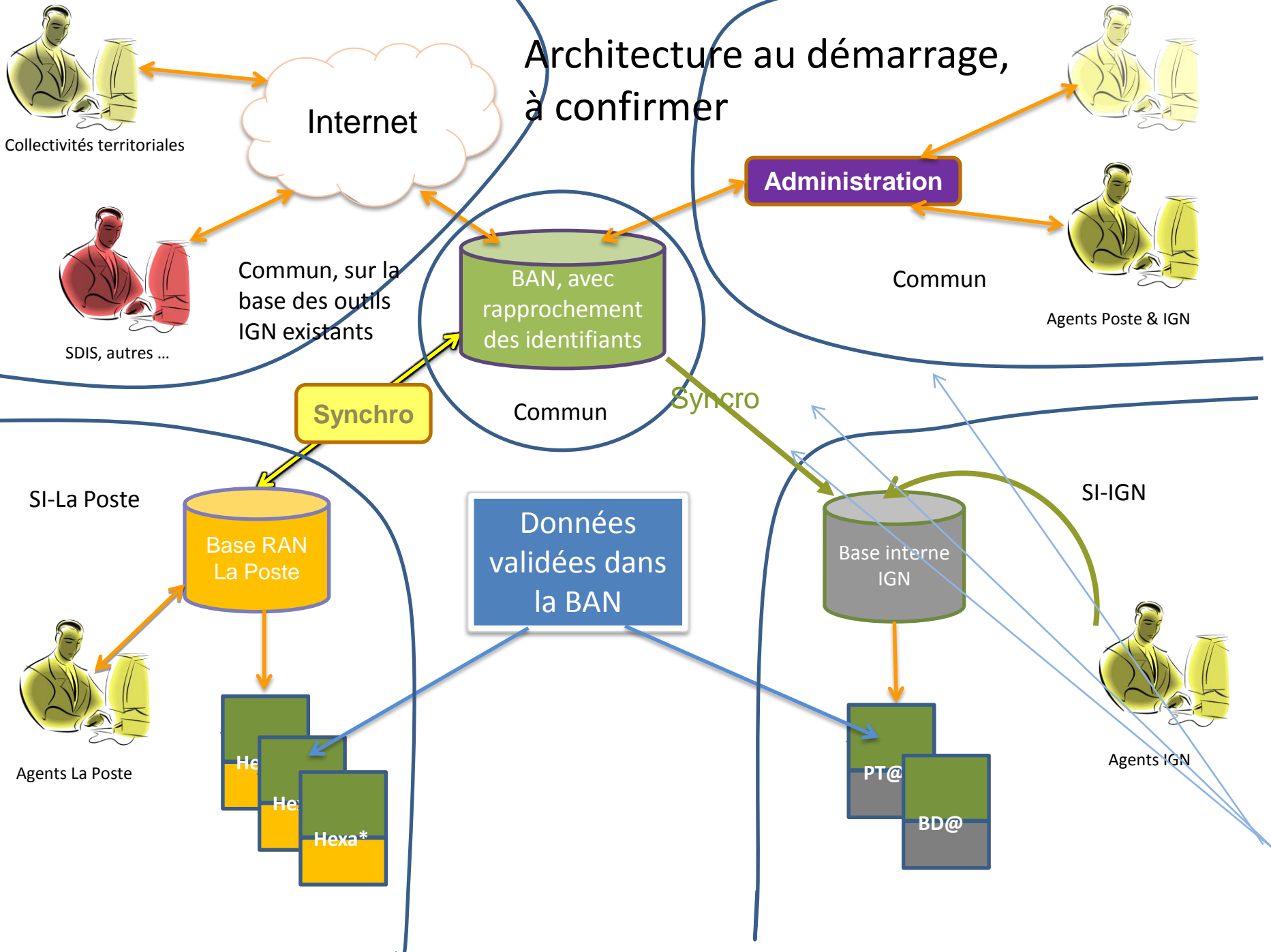
RÉALISATION ET BUDGET

Réalisation progressive visant d'abord à la mise en relation des identifiants Hexaclé et IGN et à accélérer les mises à jour.

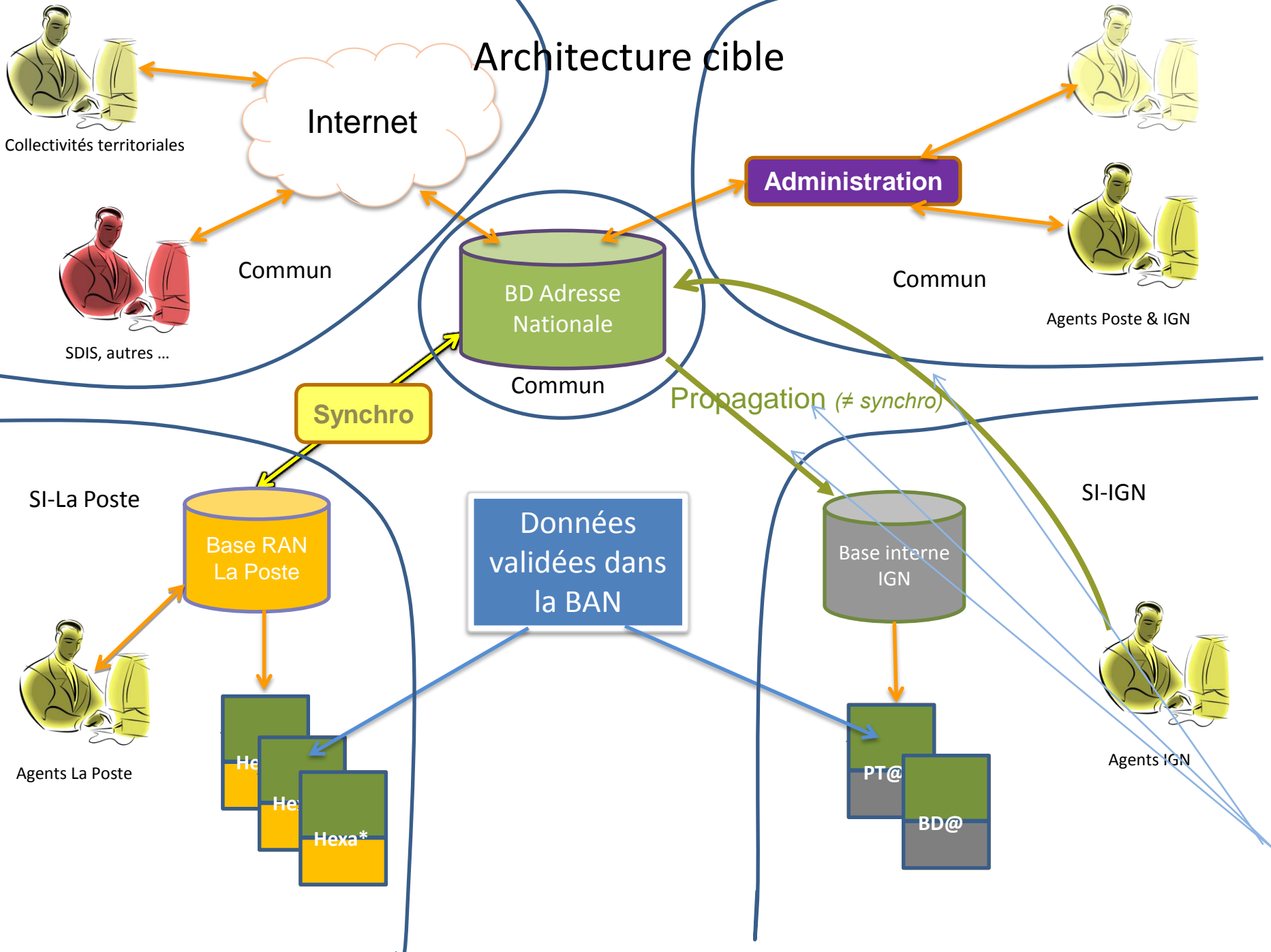
Utilisation des outils IGN (Ripart) pour l'interface avec les partenaires.

Automatisation progressive des cas particuliers

La résorption des écarts entre les bases de la Poste et de l'IGN et la localisation précise de tous les points adresse prendront quelques années, en fonction de l'implication des autres partenaires



Architecture cible



ETAPES ENVISAGÉES

Présentation à l'AFIGEO et aux acteurs concernés, dès le 21 mars 2013

Formalisation du projet avec les communes (Association des maires de France...) et les autres acteurs concernés, puis tests sur l'ergonomie de la saisie/correction/validation avec des communes ou plateformes territoriales volontaires

Mise en place du projet La Poste IGN avec un comité de pilotage élargi, intégrant des représentants des communes et d'autres partenaires

Réalisation progressive