MaRando®

La nouvelle application mobile de la Fédération Française de Randonnée Pédestre

FFRandonnée
les chemins, une richesse partagée
Grand Est

Benjamin PIERREVELCIN, Agent de Développement

FFRandonnée
les chemins, une richesse partagée

Grand Est

Délégataires du ministère des Sports pour la pratique de la randonnée

Nos actions :

- Création, balisage et entretien des itinéraires
- Edition de Topoguides®
- Formation

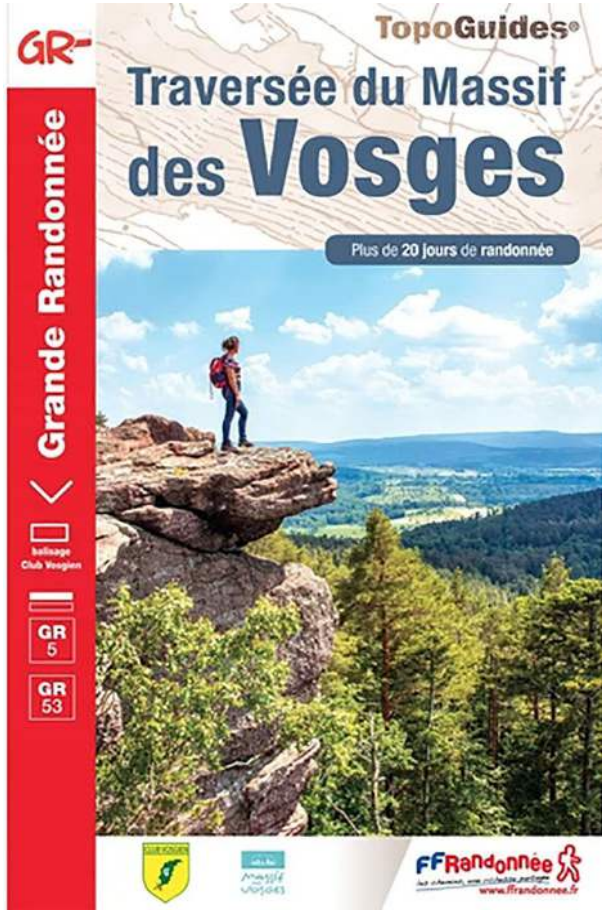

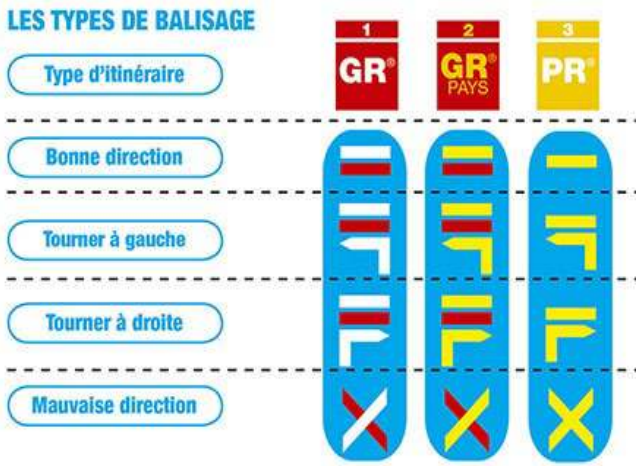

URGENCE…

Etretat
Source : Journal Le Monde

Réserve de Néouvielle
Source : I-Trekkings

Un des objectifs : répartir les flux

FFRandonnée
les chemins, une richesse partagée
Grand Est

NOTRE FORCE

Des itinéraires :

➢ **BALISÉS**

Balisage FFRandonnée

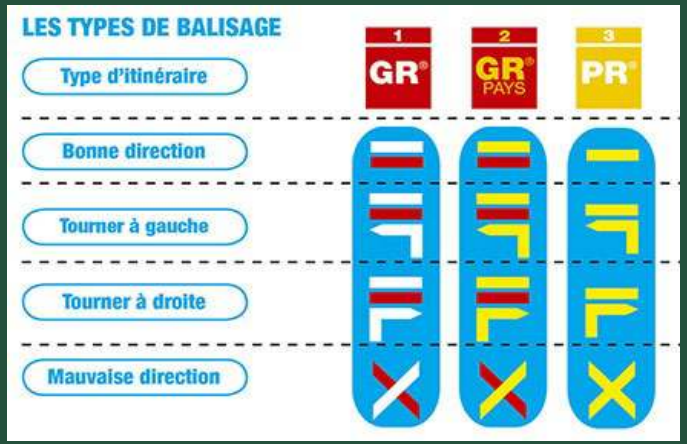

Balisage Club Vosgien

FFRandonnée
les chemins, une richesse partagée
Grand Est

MaRando, l 'appli de la FFRandonnée

NOTRE FORCE

Des itinéraires :

- BALISÉS
- **ENTRETENUS**

FFRandonnée
les chemins, une richesse partagée
Grand Est

NOTRE FORCE

Des itinéraires :

- BALISÉS
- ENTRETENUS
- **<u>SÉCURISÉS</u>**

Source : Gafner Maschinenbau AG

Source : DNA

FFRandonnée
les chemins, une richesse partagée
Grand Est

NOTRE FORCE

Des itinéraires :

- créés par des experts **locaux** passionnés
- organisés autour du **patrimoine** (paysage, culture, histoire)
- organisés selon un **logique** scénaristique (avec photos et commentaires)

FFRandonnée
les chemins, une richesse partagée
Grand Est

NOTRE FORCE

En conclusion :

- ***MaRando®*** = gage de **qualité** et de **cohérence**
- ***MaRando®*** = gage d'**actualisation** (mises à jour)

FFRandonnée
les chemins, une richesse partagée
Grand Est

Couverture du territoire à ce jour

6 444
parcours disponibles

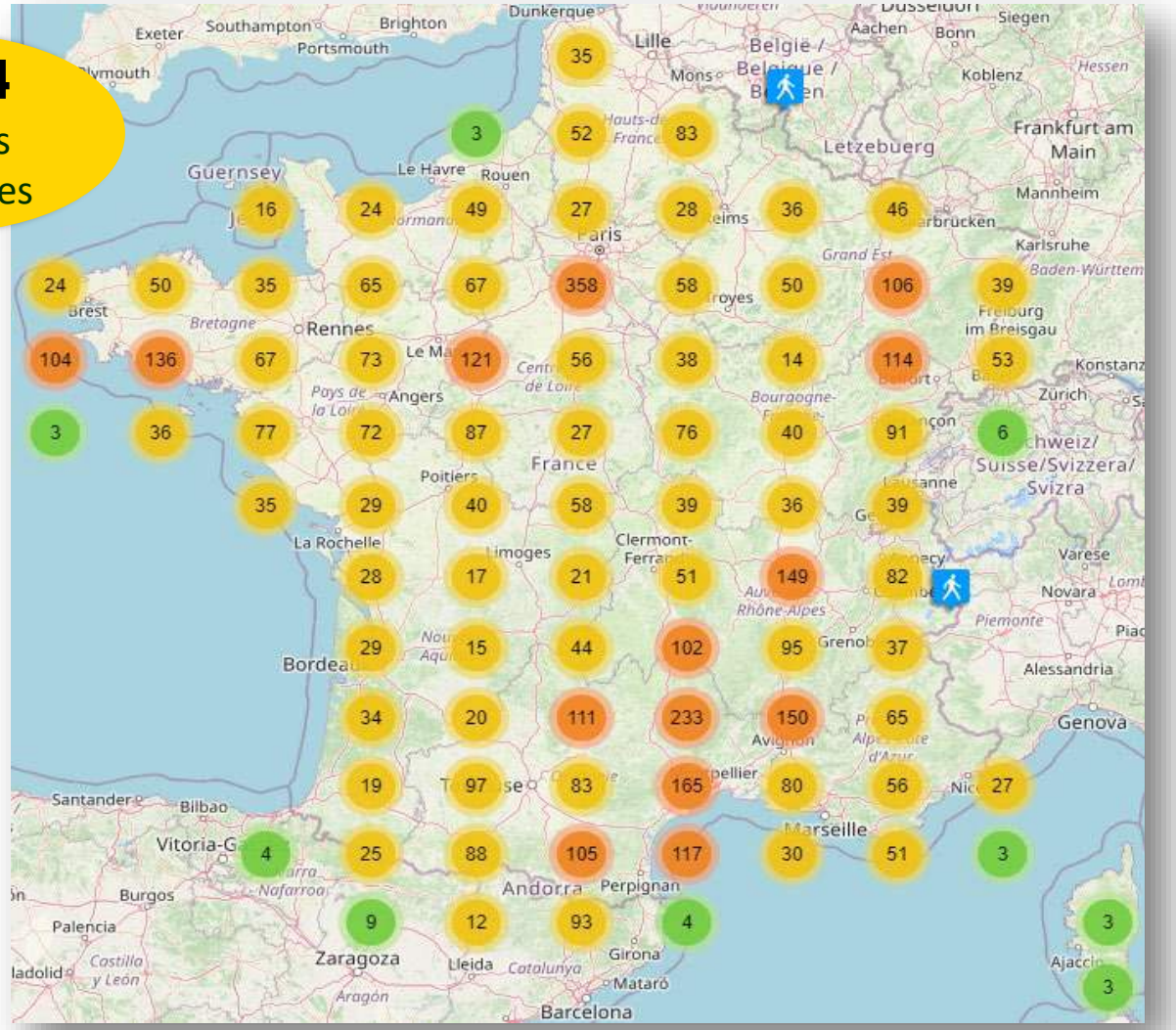

FFRandonnée
les chemins, une richesse partagée
Grand Est

MaRando, l 'appli de la FFRandonnée

Les fonctionnalités

- Application **gratuite**
- Fond de carte IGN (TOP25) pour **13,99 €** (moins cher du marché)

- Positionnement et guidage GPS + notifications/vibrations à proximité d'un point d'intérêt ou en cas de sortie du tracé
- Export GPX et PDF
- Consultation hors connexion
- Création et partage de parcours
- Bibliothèque de favoris

FFRandonnée
les chemins, une richesse partagée
Grand Est

Les fonctionnalités

- Création facilitée sur **PC**

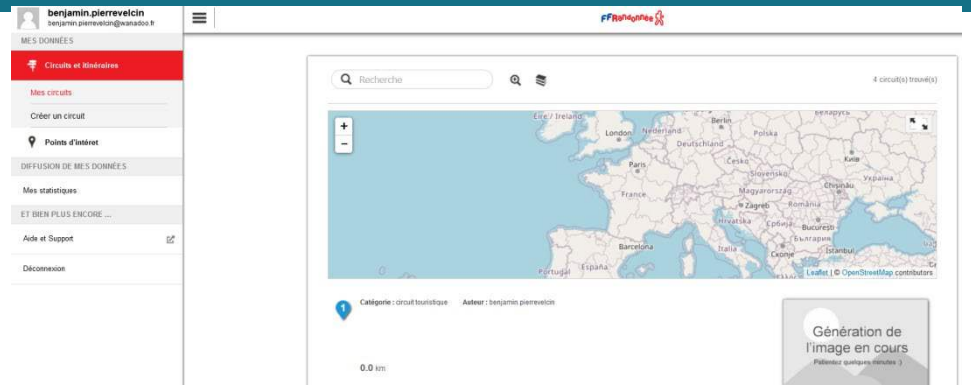

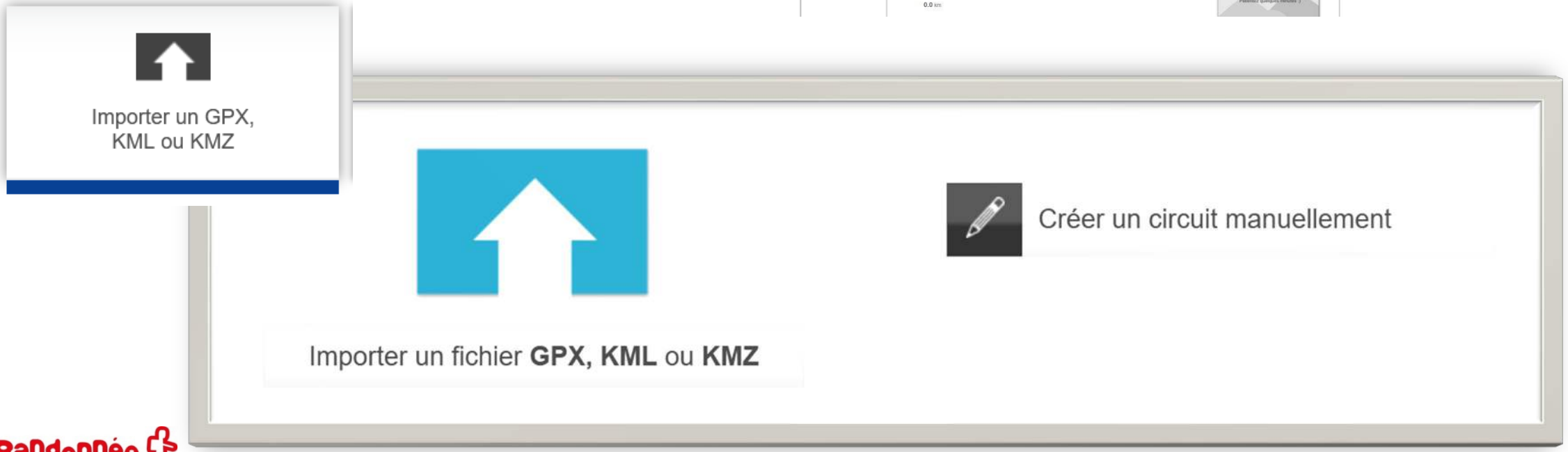

FFRandonnée
les chemins, une richesse partagée
Grand Est

Les fonctionnalités

➢ Création facilitée sur **PC**

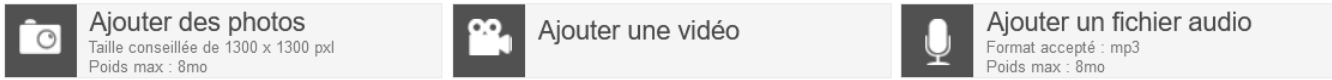

FFRandonnée
les chemins, une richesse partagée
Grand Est

Les fonctionnalités

- Création facilitée sur **PC**

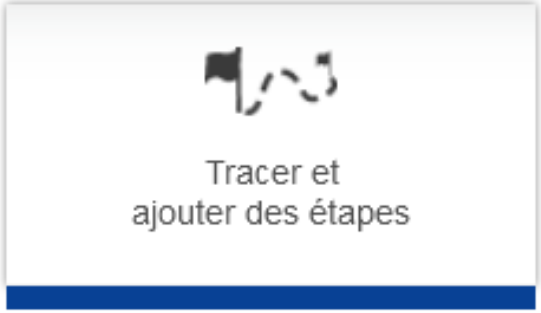

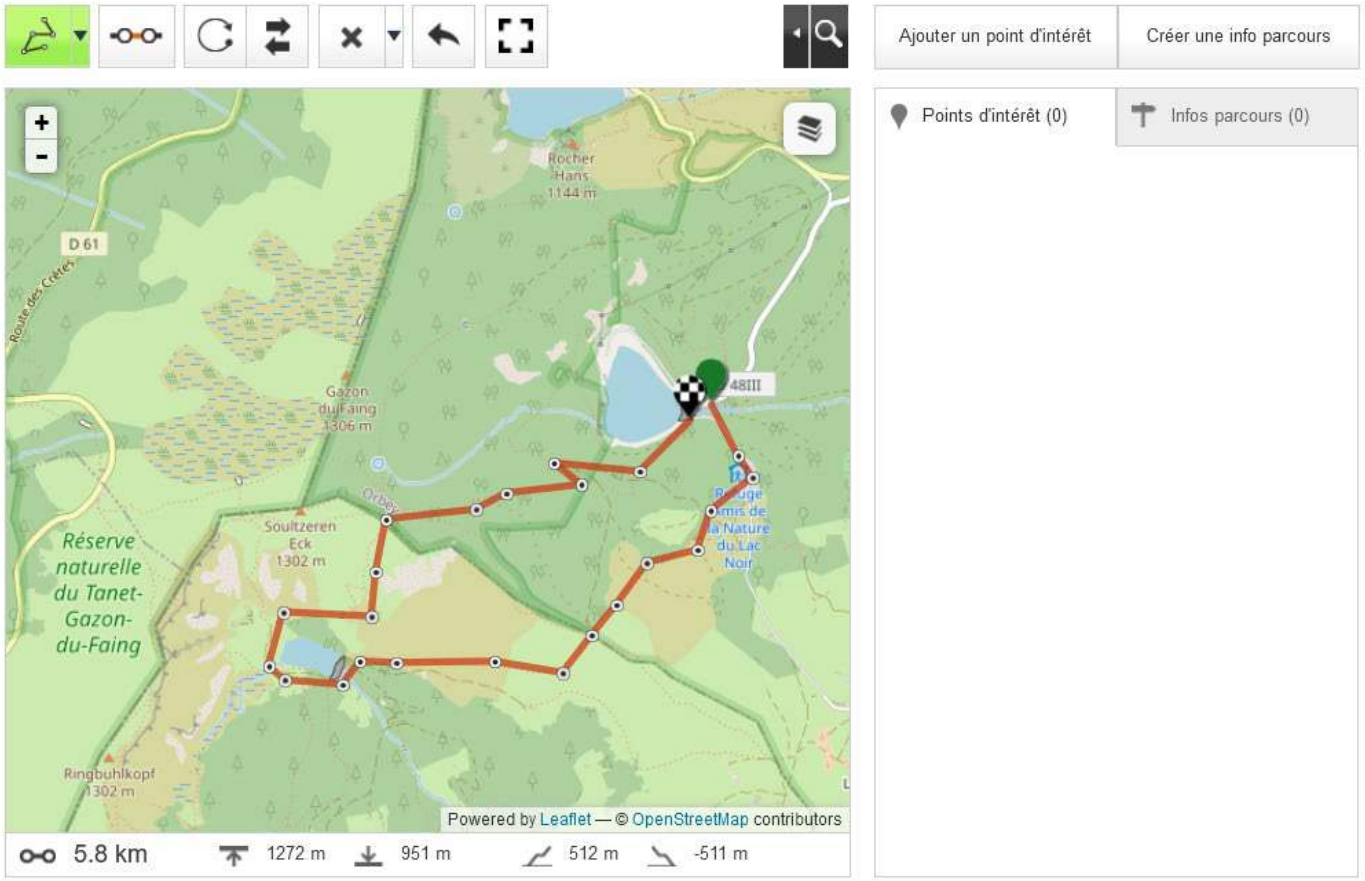

FFRandonnée
les chemins, une richesse partagée
Grand Est

Les fonctionnalités

➢ Création facilitée sur **PC**

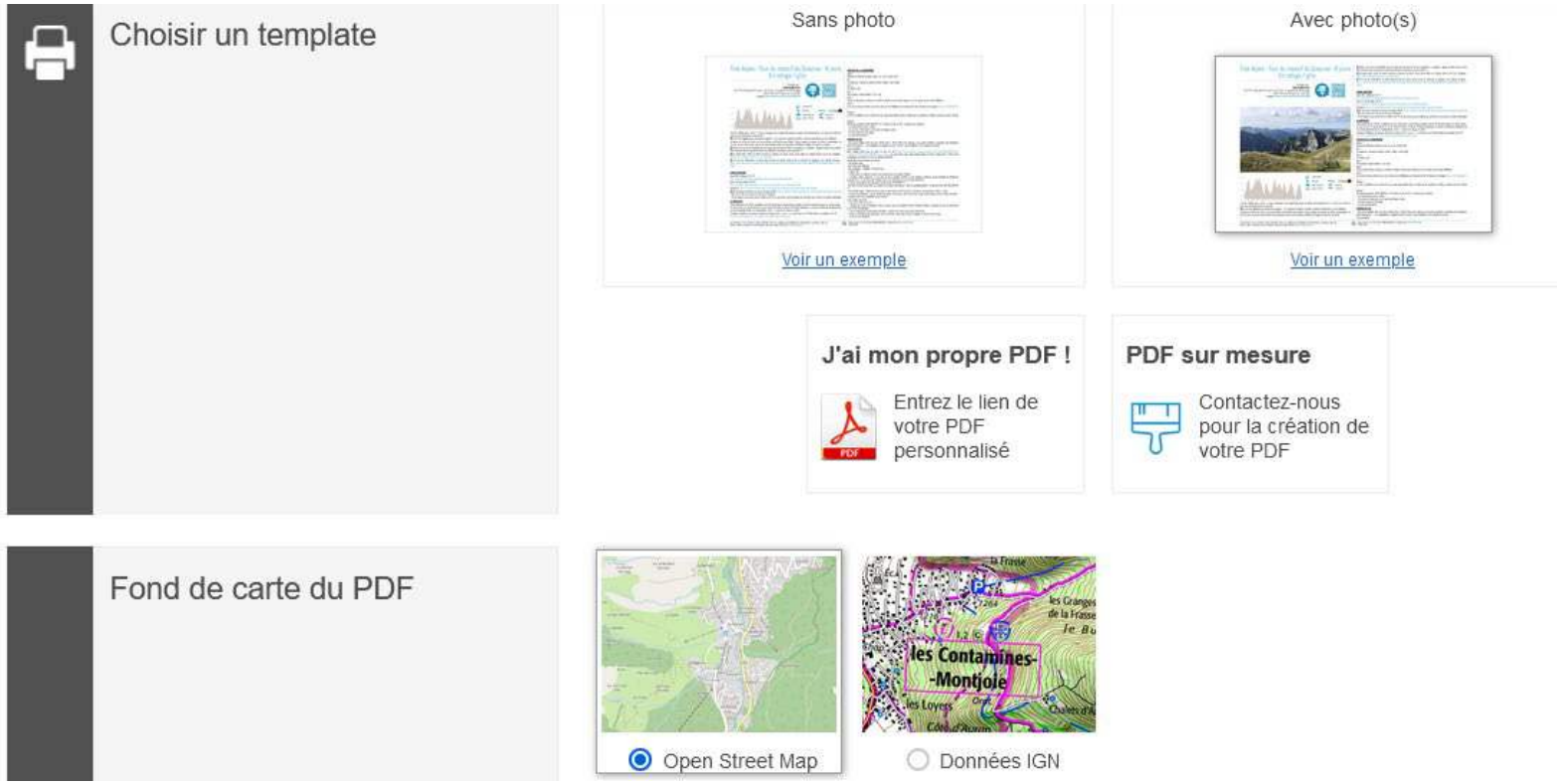

FFRandonnée
les chemins, une richesse partagée
Grand Est

Les fonctionnalités

- Signalement SURICATE

SURICATE
TOUS SENTINELLE DES SPORTS DE NATURE

- Possibilité d'adapter des itinéraires aux **personnes à mobilité réduite** et aux **malvoyants** (audio)

FFRandonnée
les chemins, une richesse partagée
Grand Est

Les fonctionnalités

- MaTribu, une **communauté** dédiée au partage d'expérience, organisation de sorties…
- Disponible pour les adhérents / bientôt pour le grand public
- MaRando, une appli **évolutive**

FFRandonnée
les chemins, une richesse partagée
Grand Est

Pour les collectivités

- Outil de valorisation touristique des territoires (développement réfléchi et concerté)

- Possibilité d'ajouter vos parcours et contenus

FFRandonnée
les chemins, une richesse partagée
Grand Est

Petite démonstration …

FFRandonnée
les chemins, une richesse partagée
Grand Est

Merci de votre
attention !
FFRandonnée
les chemins, une richesse partagée
Grand Est

FFRandonnée
les chemins, une richesse partagée
Grand Est

RANDO PÉDESTRE | LONGE CÔTE – MARCHE AQUATIQUE | MARCHE ENDURANCE | MARCHE NORDIQUE | RANDO CHALLENGE | RANDO SANTÉ | RAQUETTE À NEIGE | RANDO ITINÉRANTE

CONTACT

Comité FFRandonnée Grand Est

Maison Régionale des Sports - 13 rue Jean Moulin - CS 70001 - 54510 TOMBLAINE

03.83.18.87.36

grand-est@ffrandonnee.fr

AGENCE NATIONALE DU SPORT

COMITÉ NATIONAL OLYMPIQUE ET SPORTIF FRANÇAIS

MINISTÈRE DES SPORTS ET DES JEUX OLYMPIQUES ET PARALYMPIQUES