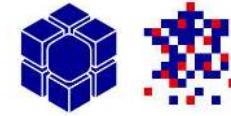


Services nationaux de diffusion des données

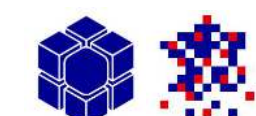
Des services nationaux complémentaires autour de la diffusion des données



🗄️ Gestion et hébergement des données



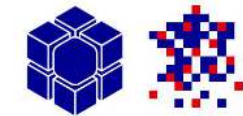
🔑 Accès et gestion des utilisateurs



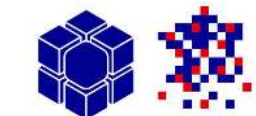
📁 Catalogage des données



⬇️ Téléchargement des données




⬇️ Gestion des données restreintes




Gestion et diffusion

🌐 Services géographiques avancés
(géocodage, itinéraires, isochrone...)




🌍 Visualisation cartographique



📊 Exploration des données



📡 Services de diffusion données géo
(flux, tuiles, API)



🔗 API-fication de données tabulaires



Valorisation

🏢 Page organisation éditorialisable




🚀 Plateforme thématique déployable



💬 Commentaires et espace collaboratifs



🤝 Contribution collaborative sur les données géo



Animation

Parcours utilisateur unifié (en expérimentation avec la région Occitanie)

- L'utilisateur se connecte à data.gouv.fr via son compte rattaché à une organisation.
- Il publie ses données, quel qu'en soit le format.
- Si la donnée publiée est géographique et compatible avec cartes.gouv.fr (ex. Geopackage), un mécanisme automatique propose à l'utilisateur un enrichissement via les services IGN.
- data.gouv.fr détecte un format exploitable par cartes.gouv.fr.
- L'utilisateur se voit proposer d'enrichir sa donnée en la publiant automatiquement dans un entrepôt cartes.gouv.fr.
- L'utilisateur indique l'entrepôt cible auquel il a accès.
- data.gouv.fr pousse automatiquement la donnée vers l'entrepôt choisi.
- L'utilisateur est redirigé vers une url lui permettant de configurer ses services (il bascule alors sur cartes.gouv.fr)
- data.gouv.fr peut ensuite synchroniser automatiquement les services produits afin qu'ils apparaissent dans le catalogue national.

Toutes les données sont référencées
et hébergées sur data.gouv.fr

Les données géographiques sont
dupliquées sur cartes.gouv.fr afin de
produire des services géographiques

Des espaces organisations
personnalisés sont disponibles sur
[datagouv](https://datagouv.fr) et la création de plateforme
thématique est également possible si
nécessaire