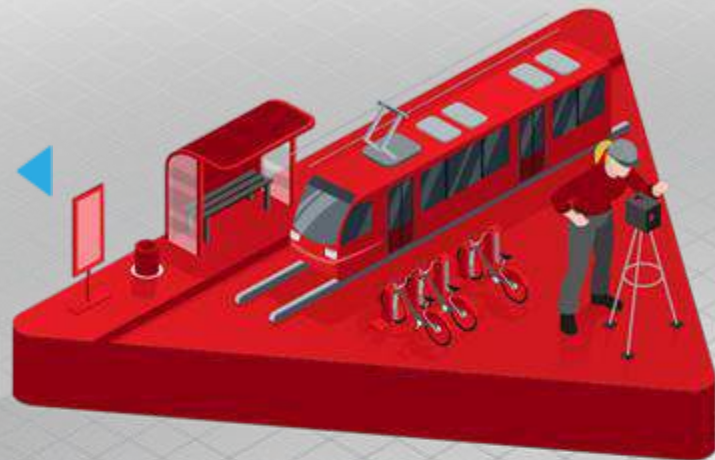


► afigéo ◀



**Rencontre du  
Club International  
Afigeo**

**jeudi 26 mars 2026**

# Ordre du jour

- **L'Afigéo : panorama des activités**
- **Les activités à l'international**
- **Niveau Européen**
- **Partenariat Business France**
- **Collaboration France Québec**
- **Autres projets**

# Afigéo : ses missions

- **Animer** la communauté française des acteurs et des réseaux de l'information géographique
- **Représenter** la filière et ses différents acteurs et réseaux auprès des instances nationales
- **Promouvoir** le secteur de l'information géographique en France et à l'international



▶ Jean-Marie SÉITÉ  
Président  
PETR Pays de Balagne



▶ Anne SAGOT-DUVAUROUX  
Secrétaire  
GIP ATGERI / PIGMA



▶ Vincent LECAMUS  
Trésorier  
Immergis



▶ Eric THALGOTT  
Vice-président Pôle Entreprises  
GEOFIT Group



▶ Christine ARCHIAS  
Vice-présidente Pôle Usages  
CRIGE PACA



▶ Alain DUPERET  
Vice-président Pôle Formation  
ENSG



▶ Hélène AUGU  
COEXYA



▶ Françoise DE BLOMAC  
Individuelle



▶ Benoît DEFFONTAINES  
Individuel



▶ Philippe DURAND  
Groupe PARERA



▶ Jean-Yves GARINET  
Magellium



▶ Guillaume MALARD  
ENEDIS



▶ Luc PAYSSAN  
Ciril GROUP / Business Geografic



▶ Frédéric PORTET  
AgroParisTech



▶ Samuel VOLET  
GIP RECIA - Do.TeRR  
GéoCentre



▶ Elise



▶ Lucien



▶ Piruntha



▶ Jovista

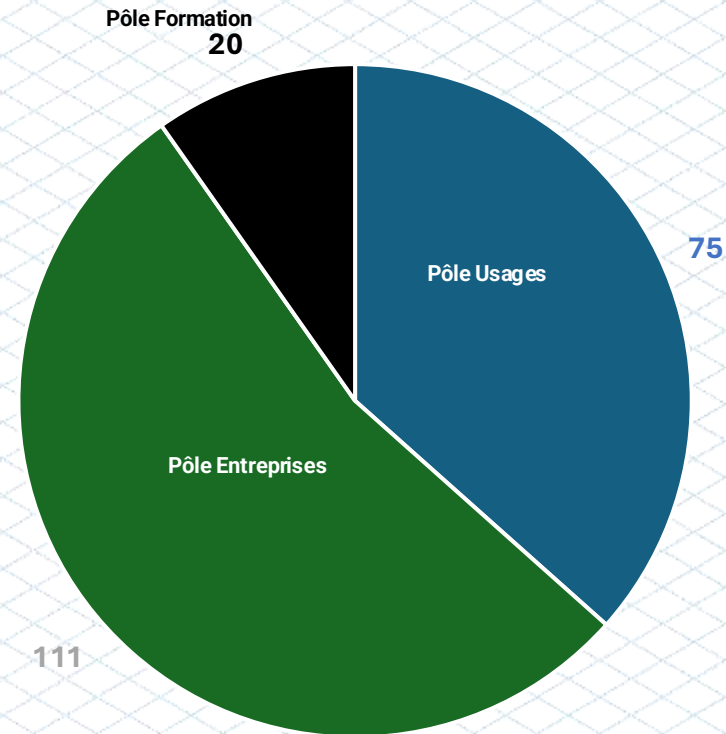
Les 15 administrateurs de l'association pour le mandat 2023-2026.

# Afigéo : ses adhérents

L'Afigéo est organisé en trois pôles :

- Pôle Usages-Utilisateurs
- Pôle Entreprises-Industries
- Pôle Formation-Recherche

## Nombre d'adhérents par Pôle



# Afigéo : ses activités

- **Club SIG Grands Comptes**
- **Réseau des Criges – Ultra marins**
- **Cicclo - interopérabilité**
- **Accompagnement PCRS**
- **GT Défense & Sécurité**
- **GT Géonumérique Responsable**
- **Club International**

## GROUPES DE TRAVAIL



# Afigéo : ses activités – Formation/Recherche

- Participation au **forum Entreprise Geodata Paris**
- Participation aux **conseils de perfectionnement** :  
Geodata Paris/ESGT/IDGEO/UGA
- Participation au **forum de l'AFT**
- Participation au **Géoséminaire SILAT**
- Partenariat **Afneg**
- Animation de **l'Espace Géo-Numérique** du FIG
- Suivi des **offres d'emploi et offres de formation**  
avec GeoRezo



# Afigéo : ses activités

## Ressources

- Publication de **l'Étude économique** de l'écosystème Géonumérique
- Projet de refonte de **l'annuaire des entreprises, des plateformes territoriales, formations**
- Mise en place d'un **observatoire économique**
- Étude en faveur des usages des



## Infrastructures Géodésiques en France



Si vous ne parvenez pas à lire cet e-mail, cliquez [ici](#)

Construire l'information géographique de demain  
La Lettre de l'Afigéo - Juillet 2025

Chers membres,

Nous vous proposons un retour sur l'**Assemblée Générale de l'Afigéo** qui s'est tenue le 17 juin 2025 accueillie au siège de la Région Hauts-de-France à Lille. Bilan des actions 2024, perspectives 2025 et découverte des projets de Géo2France avec le témoignage de la Métropole Européenne de Lille ont rythmé les échanges ... **Découvrez toutes les ressources en ligne.**

[Rapport d'activité 2024](#)

Enfin, c'est l'heure de saluer les **nouveaux membres Afigéo** !  
Nous leur souhaitons la bienvenue :

Individuels : Nicolas KLEIN, Elisabeth LAURIOL, Gabriella TOTH



# Afigéo : ses activités

# ÉVÈNEMENTS

19 mars 2026 - Montpellier

## Apéro Géo & Innovation

événement afigéo

Enjeux climatiques et Geodata

Avec le soutien de

geofit IMMERGIS



Construire l'information géographique de demain

afigéo

## Rencontre Plateformes & Innovations

MINISTÈRE DE LA TRANSITION ÉCOLOGIQUE ET DE LA COHÉSION DES TERRITOIRES

IGN

Réseau CRIGE



Colloque

## VirtualTer 2026

18 - 20 MAI 2026

CAIN



27 - 28 mai 2026

## Tours RNIT

Rencontres nationales de l'ingénierie territoriale

Des territoires adaptés au changement climatique

AITF



Journée romande de la **géo**information 2025

## BeGeo 2026

24/03/2026 - Brussels Expo

La géo-intelligence au service de la résilience

esri BeLux

begeo.be



## SIG 2026

Le Géo évènement

7 & 8 octobre Docks de Paris

9 octobre En digital



GREENTECH INNOVATION

## MEET'UP GREENTECH

10 ans après l'accord de Paris, l'innovation durable et la mobilité au service de la transition écologique

Les 21 & 22 octobre 2025 à Station F (100% hybride)

LE RENDEZ-VOUS ANNUEL DE LA GREENTECH

Rendez-vous d'affaires, conférences, networking

Agence de l'Innovation pour les Transports

bpi france

CSE

afn





16 & 17 SEPTEMBRE 2026  
LES JOURNÉES NATIONALES  
GÉONUMÉRIQUES

PALAIS DES CONGRÈS - TOURS



# AXE INTERNATIONAL

## Ambitions 2026 : Dynamiser le volet international

- **Sur le plan institutionnel / associatif** afin d'élargir les visions, partager des expériences sur le développement du secteur, animer des collaborations avec le monde francophone
- **Sur le plan développement à l'export des entreprises** : dynamiser le collectif d'entreprises qui travaillent ou souhaitent travailler à l'export dans un contexte international instable :
  - ✓ **Identifier et fédérer** une nouvelle génération d'entreprises intéressée par l'export pour dynamiser le réseau
  - ✓ **Proposer un espace de partage** des opportunités ou difficultés liées au contexte actuel et trouver des pistes d'actions collectives
  - ✓ **Valoriser le savoir faire** des acteurs auprès des organismes de soutien à l'export français
  - ✓ **Organiser des actions** : colloques, rendez-vous BtoB à l'international et dynamiser le réseau de partenaires de l'Afigéo, porte d'entrée pour des contacts pour les entreprises

# Contexte

**Une dynamique internationale historique à redynamiser selon un nouveau contexte**

**Rappel : le Club était une entité à part entière au sein de l'Afigeo**

**Un savoir faire reconnu, mais de nombreuses TPE et un secteur de niche**

**Des membres qui travaillent à l'export :**

- Identifier les nouveaux acteurs, niveau de maturité, les attentes en termes d'accompagnement
- Des stratégies variées : AO, partenaire local, entité, en soutien à une grande entreprise, ...

**Objectif :**

- Améliorer la visibilité : actualiser le collectif d'acteurs
- Caractériser et mesurer le poids de la filière

Les membres du club international en 2022



# Niveau Européen :

## Projets européens

L'Afigéo a participé à des projets européens, relaie des appels à projets, contribue aux travaux sur la révision Inspire, veille à développer sur impact réglementaire

**L'Afigéo est membre d'Eurogi**, Jean-Yves GARINET élu au CA suit les travaux, lobbying auprès de la Commission, veille appels à projets, ... mais implication limitée de l'Afigeo.

## Principaux échanges :

- AM FM : Belgique : Congrès BeGeo / Séminaire gestion de crise et défense Bruxelles par AM FM
- ASIT VD en Suisse : Congrès Journée Géoromandie à Lausanne



# Partenariat Business France :



## Un soutien historique au travers d'une convention :

- Colloque sur les aides à l'export
- Sensibilisation des chargés d'affaire Tech & Service
- Pavillon France sur Salons internationaux
- Invitation d'un membre du Club aux Ateliers pays ou Bailleurs de fonds
- Mutualisation de formation sur les réponses aux appels d'offre internationaux

## A maintenir, développer :

- **Rencontres d'affaires à l'étranger :**
- Cadre collectif
- Conférences et rendez-vous BtoB en fonction des attentes
- Sensibilisation bailleurs de fonds
- Rencontres entreprises locales
- **Accueil de Délégations étrangères aux GeoDataDays**
- En cours et cible selon ambition de rencontres d'affaires réalisées ou à venir (entretien réseau)
- **Veille et partage d'info sur les événements BF** (marché pays, bailleurs de fonds. .. )

# Rencontres d'affaires

**2021 \_ Maghreb et Afrique**  
Colloque SIG 100 % digital  
Francophone  
(23-25 mars 2021)

1Spatial, Airbus,  
DetS Business  
Geografic, IGO,  
Etudis, Groupe  
ATGT, Nexafrica,  
Toposat et  
Sixense

Rencontrez l'écosystème des SIG au  
Colloque SIG Digital d'Afrique Francophone  
23 au 25 mars 2021, en ligne

Toutes les infos sont ici ➡

@BF\_TechServices



Les services d'informations géographiques  
Maghreb et Afrique francophone

Business France vous propose des rencontres d'affaires avec les Directeurs\* des services nationaux SIG du Cameroun, de la Côte d'Ivoire, de l'Egypte, du Maroc, du Sénégal et de la Tunisie.

\*sous réserve de disponibilité des directeurs invités.



**2023\_ Cameroun + sous région**  
le 14 & 15 mars 2023

Rencontres dédiées aux solutions SIG et spatiales + Gabon, Nigeria, Congo



Datakad, IGN  
FI, Immergis,  
GEOSYSTEMS  
France et Siradel,

**2025\_ Cotonou au Bénin,**  
25 et 26 novembre 2025  
Rencontres d'affaires 100% SIG & Spatial

**2024 : Nigéria** : annulé faute d'entreprises, malgré la très forte demande locale



# Projet Rencontres d'affaires 2026

➤ Côte d'Ivoire, Abidjan

➤ Guinée Conakry

➤ Gabon

➤ Tunisie

➤ Mauritanie

➤ Centrafrique

- Echange avec Sénégal Numérique & ASPG

**2027 : Sénégal, ....**

# Collaboration Canada - Québec

Echanges d'expérience sur les enjeux des acteurs publics / privés / formation en termes d'usages des geodata au service de la transition écologique



- Développement relations Afigéo & Geospatial Québec + relations institutionnelles entre Ministères (Ressources naturelles / Transition éco)
- Organisation d'un cycle de webinaires : regards croisés pour les membres => + 150 participants



# Collaboration Canada - Québec

- **Intervention lors des évènements respectifs** : valorisation de l'Étude économique de l'écosystème Géonumérique en France
- **Développement export et relations inter entreprises** : stands collectifs sur les salons



# Collaboration Canada - Québec 2026

## 2026 : confirmation du soutien de la coopération pour 2026

- **Wébinaires** : Jumeau numérique : état de la recherche
- **Participation ENERGIR & HYDRO QUEBEC** : Club SIG Grands Comptes, GeoDataDays
- **Stands collectifs sur les salons**
  - France : GeoDataDays : 16 & 17 sept Tours
  - Québec : [Congrès géomatique à 3 rivières](#) : 27 au 29 octobre 2026



**Rendez-vous Géomatique 2026**

La géomatique au coeur des innovations territoriales

27 au 29 octobre

Centre d'événements et de congrès interactifs (CECI), Trois-Rivières, Québec

**Rendez-vous GÉOMATIQUE 26**  
CECI de Trois-Rivières  
27 au 29 octobre



# Partenariat et appel à participation



ASSOCIATION  
POUR L'INFORMATION  
GEOGRAPHIQUE EN HAITI

## FORUM SIG 2026

Comment l'information géospatiale peut  
contribuer à réduire les vulnérabilités  
liées aux risques naturels en Haïti?



5-6-7  
JUIN 2026



Online

LIMONADE, HAITI



► afigéo ◀

► afigéo ◀

# Partenariat et appel à participation

Partenariat associatif et relais communication par Afigéo

Intervention générale

Relais de l'appel à communication :

- Mobiliser des REX : ex. territoires ultra marins, Dataterra

Appel à sponsor et interventions pour les entreprises ?

Autres perspectives de l'association :

- Développer les formations via Mastère Silat
- Dynamiser OSM
- Création d'un ordre des professionnels

ASSOCIATION POUR L'INFORMATION GEOGRAPHIQUE EN HAÏTI **AIGéoH**

## FORUM SIG 2026 HAÏTI

Comment l'information géospatiale peut contribuer à réduire les vulnérabilités liées aux risques naturels en Haïti?

Utilisation de l'information géospatiale pour la modélisation et l'analyse des séismes

Contribution de l'information géospatiale à la lutte contre la pollution des milieux naturels due aux rejets d'eaux usées

Apport de l'information géospatiale à l'évaluation de la qualité de l'air et à la modélisation des impacts du changement climatique en Haïti

Exploitation de l'information géospatiale pour la planification et la gestion des risques d'inondation

Optimisation de la collecte des déchets en milieu urbain et prévention sanitaire grâce à l'information géospatiale

BtoB Events Opportunities

Futur to be better

X, Y, Z

Télétection Deep learning

Support Exchange Partners

Attentes générales pour tous les sujets

Chaque intervenant pourrait structurer son retour d'expérience autour de :

Typologie du risque (AVANT - AU MOMENT - APRES)

Données qui peuvent être mobilisées

Outils SIG / Télétection / IA peuvent être mobilisées

Résultats opérationnels


Leçons apprises pour Haïti

# Evènements

- 24 – 28 avril Geofuture à Lyon
- Journée Haiti 2026
- Ambition Africa,
- Sommet de l'IA
- Journée GeoRomandie à Lausanne 2028
- BeGeo Congrès Belge 2028



**D - Présentation du Congrès International Geo-Future -Lyon**  
**Congrès International sur les Partenariats Scientifiques et l'Investissement Durable :**  
**GÉOMATIQUE, SCIENCES DE LA TERRE, ESPACE, CONSTRUCTION ET ÉNERGIE**  
**POUR UN AVENIR VERT\*\***  
**Lyon, France .24 – 28 Avril 2026**



# Cartographie des acteurs

## Institutions publiques

French Tech  
Expertise France  
DAEI  
MAE Francophonie  
CNIG

## Accompagnement

BPI France  
French tech  
Business France  
CCI en région  
Expertise France

## Fédération pro

Medef international  
Numeum  
Infranum  
Prométéo  
Cap Digital  
Aerospace

## Bailleurs de fonds

Banques multilatérales  
AFD  
BPI

## Association / Conseils nationaux

Europe  
Canada  
Amérique  
Afrique