




Construire  
l'information géographique  
de demain



# RAPPORT D'ACTIVITÉS 2025



Rapport présenté lors de  
l'Assemblée Générale de  
l'Afigéo le 30 juin 2026 à Paris



# SOMMAIRE

03 EDITORIAL

---

04 2025 EN BREF

---

06 LES GROUPES DE TRAVAIL

---

08 LES GEODATADAYS

---

09 ENJEUX STRATÉGIQUES

---

10 RESSOURCES ET EXPERTISES

---

11 VIE DE L'ASSOCIATION

---

12 PERSPECTIVES 2026

---



# EDITORIAL

L'Association française pour l'information géographique (Afigéo) fédère et promeut **l'écosystème dynamique du géonumérique** et des métiers associés qui répondent aux défis de notre société et de nos territoires !

Avec sa capacité à réunir une diversité de membres, à **impulser des évènements** incontournables tels que les GeoDataDays, à **produire de l'expertise** sur le potentiel économique de notre écosystème et **construire une vision partagée** au service de l'intérêt général, l'Afigéo constitue un pilier de la politique nationale de l'information géographique.

En 2025, l'Afigéo a poursuivi sa mobilisation au sein d'instances et de programmes nationaux et internationaux pour faire prendre conscience aux pouvoirs publics et décideurs de l'importance des géodonnées pour le soutien aux transitions écologiques, économiques et sociétales, ... et la nécessité de s'appuyer sur des structures fédératrices comme l'Afigéo.

L'Afigéo s'est attachée à animer une feuille de route ambitieuse qui découle des résultats de son Étude économique et qui ouvre de nouvelles perspectives de structuration et le développement de la filière. L'animation et la veille sur le plan économique et technologique, développement de partenariats pour dépasser les frontières du géo et l'ouverture au numérique, l'accompagnement à l'export, l'analyse des opportunités offertes par les espaces communs de données sont autant d'actions en faveur d'une vision prospective pour l'évolution de notre secteur.

Pour répondre à ces ambitions et animer des travaux d'intérêt pour les différents pôles et de façon transverse (sur le volet Défense & Sécurité, Géonumérique responsable, Compétences, Communautés logicielles, PCRS...), l'Afigéo a la chance de disposer de membres actifs aux solides expertises et d'un riche réseau de partenaires, merci !



**Jean-Marie SEÏTÉ**  
Président de l'Afigéo



**Elise LADURELLE-TIKRY**  
Directrice de l'Afigéo

# 2025 EN BREF



## Contribution aux dynamiques nationales

L'Afigéo contribue aux politiques nationales en partenariat avec l'Ecolab : elle anime des commissions et GT du CNIG, produit des notes stratégiques auprès des programmes d'envergure (Révision Directive Inspire...) et se fait le relais des opportunités et appels à projets (France 2030, TechSprint, Communauté IA,...).

En 2025, l'Afigéo a noué des relations avec la Caisse des dépôts pour sensibiliser les acteurs publics et privés aux Espaces communs de données.



## Animation de réseaux

L'Afigéo rassemble ses adhérents autour de groupes de travail, de réseaux et de clubs. Lieu d'échanges et de réflexion entre professionnels du secteur autour de sujets à forts enjeux, ils favorisent l'intelligence collective et la valorisation de toutes les expertises.

Le Réseau des CRIGEs, le GT PCRS, le GT Défense & Sécurité, le Club SIG Grands Comptes et le Club international ont été actifs cette année, et les nouveaux GT CICCLO et Géonumérique responsable répondent à de nouveaux défis.

## Partenariats élargis



Le partenariat entre Afigéo & Géospatial Québec au service du géonumérique dans la transition écologique a bénéficié d'un soutien de la coopération des affaires étrangères.



L'Afigéo a rejoint CoNumCT, un collectif d'acteurs du numérique, de la construction, de l'aménagement dédié aux enjeux sectoriels de la transformation numérique.



L'Afigéo et l'AFNEG ont signé une convention partenariale

pour rapprocher leurs travaux sur les sujets de la formation, des compétences et l'employabilité.

## Ecosystème géonumérique

En 2025, l'Afigéo a relancé les Apéros Géo & Innovation :



2 éditions à Toulouse puis à Paris ont porté sur les innovations en matière de DataViz et d'intelligence artificielle. Pitch d'entreprises et convivialité séduisent les participants d'horizons divers.

# 2025 EN BREF



## 25 mars - Rencontre Plateformes & Innovations



Avec 80 participants et 48 organismes, cette journée co-organisée avec l'Ecolab et l'IGN est un rassemblement annuel des CRIGEs, des collectivités, des services de l'État et des entreprises. Elle permet d'échanger et partager des bonnes pratiques sur des sujets technologiques d'actualité comme celui du géonumérique responsable.

## 3 au 5 octobre - Espace Géo-Numérique du FIG



Le Festival International de Géographie portait sur le thème "pouvoir". L'Afigéo coordonne le salon d'exposants dédié aux solutions géonumériques. Elle anime aussi le cycle de conférences, des ateliers d'initiation à destination du grand public, des enseignants et étudiants ainsi que des tables rondes pour présenter les métiers de la géomatique avec 12 professionnels du secteur.

## 10 & 11 septembre GeoDataDays 2025



L'Afigéo a organisé son événement annuel avec le soutien de Ecolab/CNIG, Enedis, Connect by CNES et les partenaires locaux Connaissance en région Sud à Marseille. Cette 8ème édition a connu un vif succès avec plus de 1500 participants et 100 exposants !

## L'Afigéo au cœur des territoires



L'Afigéo intervient au sein de nombreux événements organisés par les CRIGEs en région, ainsi qu'au Forum de l'AFT au Mans, VirtualTer à Caen, Journée Prodige, RNIT à Toulouse, salon de la Data à Nantes, Forum de la donnée territoriale de la FNCCR à Paris, GéoMTL au Québec, Géo événement d'ESRI France, Meet'Up Greentech à Paris, ainsi que dans de nombreuses rencontres liées au monde de la formation et de la recherche.

# LES GROUPES DE TRAVAIL



## PCRS / Géostandards

Le Comité de coordination du PCRS du CNIG, animé par l'Afigéo réalise un point régulier des travaux des sous GT (mise à jour, affleurants, ...) et ceux menés par la startup d'État ANCT pour accompagner des territoires non pourvus (gouvernance, financement, mise à jour).

En 2025, le GT a organisé une session aux GeoDataDays ainsi que sur les géostandards de réseau. L'Afigéo a également disséminé l'appel à commentaires dédié à faire évoluer une annexe du standard en faveur de l'accessibilité du PCRS.

## Défense & Sécurité

En 2025, les animateurs Jean-Baptiste HENRY et Pierre-Yves THOMAS ont organisé une visite exclusive au siège du CNES à Toulouse, afin de présenter les activités du spatial au service de la défense et la sécurité.

Durant les GeoDataDays, une session dédiée à la sécurité civile a permis aux participants de découvrir les derniers projets du SERTIT et de l'ANSC, et l'innovation des entreprises.



## Club SIG Grands Comptes



Le Club qui réunit gestionnaires de réseaux, de transports, d'infrastructures a pu échanger avec l'IGN sur le projet de la Géoplateforme. Dans le cadre du partenariat avec le Québec, Energir a eu l'occasion de présenter ses activités. La fin d'année a été marquée par une journée chez TotalEnergies dédiée aux projets de plateformes Data, l'utilisation des drones et la classification des réseaux.

## Réseau des CRIGEs



Avec une animation portée par l'Afigéo, le Réseau des CRIGEs se réunit régulièrement pour définir une parole commune et contribuer à une meilleure articulation interrégionales et avec le niveau national.

En 2025, les CRIGEs étaient réunis en séminaire à Saint-Mandé puis Marseille avec une réunion dédiée aux territoires ultra marins, afin d'œuvrer pour une meilleure couverture en données géographiques.

# LES GROUPES DE TRAVAIL



## CICCLO

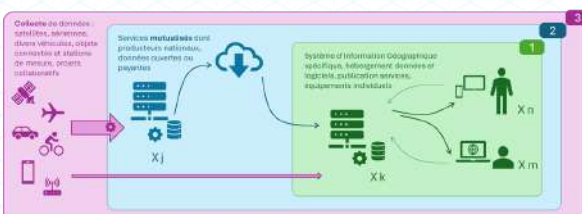
L'Afigéo anime le collectif CICCLO qui vise à améliorer la cohérence technique des infrastructures de données géographiques et de l'interopérabilité des données.

Grâce au soutien du FNDPE (France Nation Verte), les communautés logicielles (Prodigé, OneGeo, geOrchestra, Géoplateforme) ont implémenté l'API d'accès aux données ProConnect en 2024/2025.

Les administrateurs et développeurs de plateformes ont également bénéficié de retours d'expériences sur les outils de contrôle de métadonnées, et les opportunités issues des espaces communs de données via l'écosystème Gaïa X / Caisse des dépôts.

## Géonumérique responsable

Des adhérents de l'Afigéo très investis ont lancé une réflexion sur les spécificités du SIG dans les stratégies liées au numérique responsable. Afin d'accompagner l'écosystème dans des démarches moins énergivores et d'auto-évaluation, le GT a réalisé des enquêtes (techniques et stratégiques), une veille active, et des tests opérationnels, avec l'ambition de publier un guide de bonnes pratiques courant 2026.



## International

Le contexte économique et géopolitique évolue, l'Afigéo réalise des actions pour accompagner et valoriser la filière des entreprises géomatique qui exportent leur savoir-faire. Le club International mutualise des actions business et noue des relations institutionnelles avec ses homologues.



La collaboration France/Québec a bénéficié d'un soutien de la coopération pour organiser la participation d'une importante délégation sur le Salon GéoMTL et le forum Géospatial en octobre. 4 webinaires « regards croisés » ont également rythmé l'année 2025.



Avec Business France, l'Afigéo a organisé une rencontre d'affaires SIG à Cotonou (Bénin) en présence des principales institutions publiques béninoises. En Europe : suivi des travaux d'Eurogi, participations aux journées Défense à Bruxelles (AM-FM), et de la Géoinformation à Lausanne (Asit VD).



# LES GEODATADAYS

La 8ème édition de l'évènement national dédié au géonumérique s'est tenue les 10 & 11 septembre à Marseille accueillie par la Région Sud.

Cet évènement a bénéficié du soutien du Département des Bouches-du-Rhône, de la Métropole Aix-Marseille-Provence et des partenaires de rang national : Ministère de la Transition Écologique / CNIG, Connect by CNES, Enedis.

**Retour sur les temps forts qui ont rythmé ces journées :**

- Un Grand débat qui a permis de détailler les **enjeux des nouveaux modèles économiques adaptés à un juste partage de la valeur** entre tous les acteurs du géonumérique dans un monde où la géodata est de plus en plus indispensable
- **la communauté de l'Afigéo s'agrandit, s'élargit, s'internationalise**, avec la présence renforcée d'une délégation du Québec, l'atelier CRIGEs ultra marins et la mobilisation des jeunes géomaticiens
- **le cycle de conférences et l'intervention de Jean LEVEUGLE**, tournés vers la vulgarisation scientifique
- **l'innovation** était au cœur du vaste salon d'exposants avec des entreprises de l'offre de services, logiciels, données et matériel, ...
- **des temps de convivialité** et de networking ont permis de valoriser le territoire d'accueil comme la visite du Marégraphe, la soirée festive au palais du Pharo et l'accueil de 3 artistes cartographes locaux

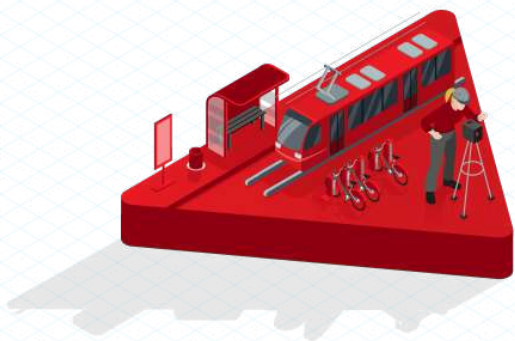


## Quelques chiffres sur les GeoDataDays 2025 :

- **1 500** participants
- **100** sponsors exposants
- **130** intervenants d'horizons variés

Enfin, les GeoDataDays constituent une opportunité pour valoriser les travaux de l'Afigéo via des sessions spécifiques (Défense & Sécurité, CRIGEs, PCRS, Club SIG Grands Comptes,...) ou d'élargir les coopérations avec d'autres communautés : celle du spatial avec le parcours Connect by CNES, des associations et médias du secteur,...





# ENJEUX STRATÉGIQUES

## Animation de la politique nationale de l'information géographique

L'Afigéo poursuit ses actions avec le soutien du Ministère de la transition écologique / Ecolab sur plusieurs axes :

- présidence et animation des Commissions ou GT au sein du CNIG pour porter la parole de ses membres : CNIG plénier, Pôle de Coordination territoriale, Modèles économiques, PCRS, CICCLO, Adresses, géostandards
- animation et coordination des plateformes territoriales de données géographiques au sein du Réseau des CRIGEs et suivi des évolutions stratégiques des usages de la géodata avec une dynamique spécifique au bénéfice des territoires ultra-marins et services de l'Etat
- soutien renouvelé de l'Afigéo via des relais de communication aux actions portées par la Greentech : incubation de projets, Meet'up, communauté des acteurs de l'IA dans les territoires mais aussi de la Tech Sprint (Caisse des dépôts)
- implication dans la Fabrique des données territoriales, lancée à l'automne 2025



## Structurer la filière économique

A la suite de l'Étude économique, l'Afigéo via son Pôle Entreprises-Industries a bâti une feuille de route ambitieuse ayant pour but de traduire les recommandations en faveur de l'écosystème en action concrètes :

- améliorer la visibilité et mieux identifier les entreprises de l'écosystème
- créer un dialogue avec d'autres acteurs et initiatives de l'écosystème
- encourager l'innovation & l'ouverture de l'écosystème

## Adapter les compétences géonumériques de demain

Dans ses actions de promotion des métiers et d'analyse des évolutions des compétences en géomatique, l'Afigéo s'implique dans différents axes :

- elle siège au sein des conseils de perfectionnement des principales écoles : Géodata Paris, ESGT, IdGeo et Forum des entreprises
- elle anime le dialogue entre étudiants, chercheurs et professionnels en participant aux journées de l'AFNEG (Metz) ou du GdR CNRS Magis (Lyon) et en soutenant le réseau des Master dans le cadre de la mise à jour de la fiche RNCP mention géomatique
- enfin, elle mobilise des entreprises pour présenter à des étudiants en sciences des données les opportunités en termes d'emploi en géomatique (IUT de Vannes)



# RESSOURCES ET EXPERTISES

## Vers une Étude géodésique

L'Afigéo a été sollicitée par la commission géopositionnement du CNIG pour organiser le co-financement d'une étude visant à explorer les usages actuels et futurs des réseaux géodésiques. En 2025, l'Afigéo a monté le projet, validé en CNIG plénier, rédigé les appels à participation, animé un webinaire et sollicité de nombreux partenaires. Dans un contexte de baisse budgétaire, ce projet se concrétisera en 2026.

## Veille et expertise

L'Afigéo mobilise des expertises spécifiques (Optéos) pour assurer une large veille sur les enjeux technologiques et solutions numériques qui impactent notre réseau d'acteurs ; évènements des utilisateurs de geOrchestra, Prodiges, OneGeo Suite, évolution de carte.gouv.fr, Salon de la Data et de l'IA, Géo-événement Esri France, ... font l'objet d'une analyse largement relayée auprès de la communauté.

## Communication

L'Afigéo mobilise de nombreux supports pour disséminer l'actualité du secteur : site web, lettre d'information mensuelle, publications régulières sur les réseaux sociaux, vidéos sur la chaîne YouTube, témoignages membres, plan de communication GeoDataDays... Cette valorisation porte ses fruits : en témoigne la forte hausse des abonnés sur les réseaux

sociaux (atteinte des 5000 abonnés sur LinkedIn), hausse du nombre moyen d'ouverture de nos mailings (51% d'ouverture contre 42% en 2024), hausse du nombre de visiteurs du site (29K visites en 2025), davantage d'interactions sur nos réseaux...

### GROUPES DE TRAVAIL



**Dynamique confortée pour le Réseau des CRIGES**  
2023 a été marquée par une nouvelle dynamique pour le réseau et une forte implication des territoires métropolitains et ultra-marins. Grâce aux rencontres régulières, le programme 2024 se consolide, à découvrir sur le site ainsi que les actualités des CRIGES.

### ÉVÈNEMENTS



**GeoDataDays 2024 : Devenez sponsor !**  
La 7ème édition se tiendra les 19 et 20 septembre à Nantes, en partenariat avec la Région Pays de la Loire dans le cadre du programme GEOPAL. Réservez vite pour être sponsor 2024. Les sponsors OR pourront participer au comité de programme du 22 janvier !

[Devenir sponsor](#)

### Top 5 des articles les plus lus en 2025 :



**Rencontre Plateformes & Innovation 2025**



**Étude économique de l'écosystème géonumérique**



**Replay des Grands Débats des GeoDataDays 2025**



**Come back de l'Apéro Géo & Innovation #1**



**Bilan 2025 de la mission France-Québec**



# VIE DE L'ASSOCIATION

## Organisation et instances

L'Afigéo comptait 5 salariés en 2025, une équipe pluridisciplinaire chargée de la bonne gestion de l'association et de la mise en œuvre des activités opérationnelles et événementielles. Le Bureau et le Conseil d'Administration se réunissent tous les trimestres pour orienter et suivre la stratégie générale, avec notamment un séminaire stratégique à Marseille. Enfin, l'Assemblée



Générale a été organisée en juin à Lille, accueillie au siège de la Région Hauts-de-France.

## Partenariats



## Adhésions

L'Afigéo fédère l'écosystème français de l'information géographique dans toute sa diversité : collectivités, services de l'État et organismes publics ; entreprises et industries, de la TPE aux Grands Comptes ; universités, écoles, centres de formation et recherche ; médias et associations.

En 2025, l'Afigéo a accueilli plus de 200 membres :



**Individuels :** David AYME, Irem CAGBAYIR, Sophie CLAIRET, Amar DJAOUTI, Patrick GILLES, Renaud GUERIN, Luke HOWARTZ, Céline HUGODOT, Nicolas KLEIN, Elisabeth LAURIOL, Guillaume OLIVE, Thomas PASSUELLO, Carlos SALGUERO, Gabriella TOTH



# PERSPECTIVES 2026

Forte de ses 40 années d'expérience, l'Afigéo poursuivra sa dynamique en 2026 auprès de tous les acteurs du géonumérique : lancement d'études stratégiques relatives aux infrastructures géodésiques, sensibilisation à l'écoconception et l'éco-responsabilité, accompagnement des territoires ultra-marins sur leur couverture en données géographiques plus complète.

Avec le soutien confirmé des adhérents, de son réseau de partenaires institutionnels et associatifs, l'Afigéo dispose de tous les atouts pour mener un programme ambitieux :

## Fédérer et représenter l'écosystème

- Organisation de la 9ème édition des GeoDataDays les 16 & 17 septembre à Tours, Région Centre-Val de Loire
- Renforcement de l'animation de l'écosystème privé : axes de travail autour des partenariats publics / privés
- Contribution à la reconnaissance des métiers et veille sur les besoins d'emploi / formation
- Dynamisation des partenariats et ouverture des plateformes vers les Espaces de données

## Animer et valoriser la communauté

- Dynamisation des groupes de travail : Défense & Sécurité, Club SIG Grands Comptes, Réseau des CRIGEs, CICCLO et PCRS
- Publication d'un guide relatif au géonumérique responsable
- Rayonnement hors frontières via le Club international : Forum Géospatial à Québec, Stand collectif sur RVGéomatique au Québec, Rencontres d'affaires SIG et Spatial (novembre)
- Présence sur les événements et espaces d'échanges entre entreprises de l'offre

## Contribution à la politique nationale de l'information géographique

- Renforcement du Réseau des CRIGEs et de son rôle d'expertise au service des territoires
- Pilotage des développements mutualisés de composants logiciels entre plateformes numériques territoriales et nationales
- Implication dans les travaux du Ministère de la Transition Écologique et du CNIG : Greentech Innovation, coordination territoriale, PCRS, géostandards
- Contribution aux stratégies européennes avec Eurogi



Construire l'information géographique de demain

73 avenue de Paris

94165 Saint-Mandé Cedex – France

[www.afigeo.asso.fr](http://www.afigeo.asso.fr) – [contact@afigeo.asso.fr](mailto:contact@afigeo.asso.fr)

Tél : +33 1 43 98 82 62