



Assemblée Générale de l'Afigéo

Mardi 30 juin 2026

Lab Innovation de la RATP



Ordre du jour



14h00 – 14h15 : Discours d'accueil

- Jean-Marie SEÏTÉ, Président de l'Afigéo
- Thomas CHANDELIER, RATP

14h15 – 15h00 : Assemblée générale statutaire de l'Afigéo

- **Présentation du Rapport d'activité 2025, actions et vision stratégique par pôle**- Elise LADURELLE-TIKRY, Directrice des opérations et équipe de l'Afigéo et les VP des Pôles : Christine ARCHIAS, Alain DUPÉRET, Eric THALGOTT
- **Rapport financier 2025, Rapport du commissaire aux comptes et approbation** – Vincent LECAMUS, Trésorier de l'Afigéo
- **Vote des niveaux de cotisations 2027**

15h00– 15h45 : Panorama des projets structurants et activités 2026 de l'Afigéo

15h45 – 16h00 : Résultats des votes du Conseil d'Administration 2026/2029

16h – 16h20 : Pause café

16h20 – 17h : Focus sur l'innovation au sein des métiers de la Maîtrise d'Ouvrage RATP - Bruno GINESTET

17h – 17h15 : Pitch des nouveaux membres : Birdia, Geonitics

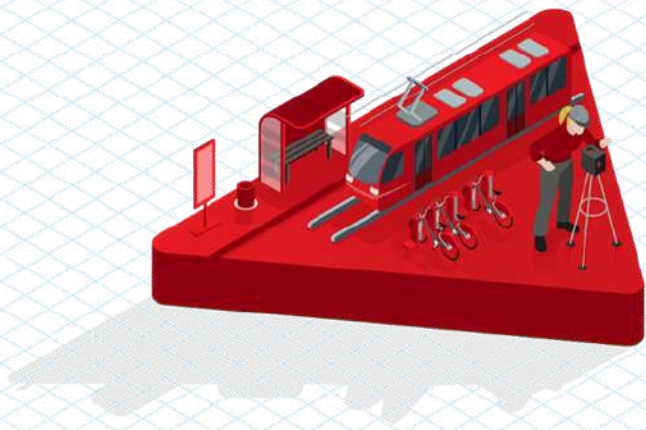
17h15 : Fin

Discours d'accueil



Jean-Marie SEÏTÉ, Président de l'Afigéo

Thomas CHANDELIER, Responsable du réseau des labs RATP



Présentation du Rapport d'activité 2025

Le Conseil d'Administration

L'équipe Afigéo



▶ **Jean-Marie SÉITÉ**
Président
PETR Pays de Balagne



▶ **Anne SAGOT-DUVAUROUX**
Secrétaire
GIP ATGERI / PIGMA



▶ **Vincent LECAMUS**
Trésorier
Immergis



▶ **Eric THALGOTT**
Vice-président Pôle Entreprises
GEOFIT Group



▶ **Christine ARCHIAS**
Vice-présidente Pôle Usages
CRIGE PACA



▶ Elise



▶ **Alain DUPERET**
Vice-président Pôle Formation
ENSG



▶ **Héléne AUGU**
COEXYA



▶ **Françoise DE BLOMAC**
Individuelle



▶ **Benoît DEFFONTAINES**
Individuel



▶ **Philippe DURAND**
Groupe PARERA



▶ Piruntha



▶ Jovista



▶ **Jean-Yves GARINET**
Magellium



▶ **Guillaume MALARD**
ENEDIS



▶ **Luc PAYSSAN**
Ciril GROUP / Business Geografic



▶ **Frédéric PORTET**
AgroParisTech



▶ **Samuel VOLET**
GIP RECIA - Do.TERR
GéoCentre



▶ Lucien



▶ Grégoire

Vie de l'association

Equipe interne : départ de Gwenaël MARTIN puis arrivée de Nicolas LE MAUX

Ecosystème web interne et usage externe : projet de refonte validé en CA fin 2024

Séminaire stratégique du CA à Marseille mars 2025

Nouveaux partenaires :



Adhérents 2025

215 adhérents

180k € de recette

28 nouveaux adhérents



Individuels : David AYME, Irem CAGBAYIR, Sophie CLAIRET, Amar DJAOUTI, Patrick GILLES, Renaud GUERIN, Luke HOWARTZ, Céline HUGODOT, Nicolas KLEIN, Elisabeth LAURIOL, Guillaume OLIVE, Thomas PASSUELLO, Carlos SALGUERO, Gabriella TOTH

Une communication 360° : bilan 2025

Les supports : site web, lettre d'information mensuelle, publications sur les réseaux et vidéos sur la chaîne YouTube.

En 2025 :

- + 5 000 abonnés sur LinkedIn et augmentation des interactions
- Hausse du nombre moyen d'ouverture des mailings (+ 9 points)
- Près de 30 000 visites sur le site Afigéo (+ 5 000)
- Base de + 10 000 contacts qualifiés



TOP 5 DES ARTICLES LES PLUS LUS EN 2025



Rencontre
Plateformes &
Innovation 2025



Étude économique
de l'écosystème
géonumérique



Replay des
Grands Débats des
GeoDataDays 2025



Come back de
l'Apéro Géo &
Innovation #1



Bilan 2025 de la
mission France-
Québec

Production de ressources et expertises

Ressources et expertise :

- **Veille technologique** des communautés logicielles
- Refonte de **l'écosystème numérique** de l'Afigéo : mise en place d'un CRM et mise à jour des annuaires (travail en cours)
- Projet de pilotage d'une **Etude portant sur l'usage des infrastructures géodésiques** en France

- ▶ Journée Mviewer 2025
- ▶ Les rencontres GeOrchestra 2025
- ▶ Séminaire OneGeo Suite de Neogeo
- ▶ Journée PRODIGE 2025
- ▶ Salon de la data 2025
- ▶ Des géocommuns au service de tous – GeoDataDays 2025
- ▶ Les travaux du collectif CICCLO

HubSpot




Les activités de l'Afigéo – Pôle Entreprises - Industries

Fédérer et animer l'écosystème :

- Relance des Apéro **Géo & Innovation** avec deux éditions : Toulouse (Juillet) / Paris (Décembre)



- **Animation des GT** : Défense & Sécurité, Club SIG Grands Comptes, Lancement du GT Géonumérique responsable



Les activités de l'Afigéo – Pôle Entreprises - Industries

Faire gagner en visibilité et susciter des opportunités business

- Ouverture à l'international : Partenariat avec Géospatial Québec, Rencontres Business France au Bénin en nov. 2025



- Participation et intervention sur des événements et des salons

SIG 2025
Le Géo évènement



Les activités de l'Afigéo – Pôle Entreprises - Industries

Ouverture vers d'autres acteurs :

- Co-rédaction et signature d'une lettre d'intention visant à rapprocher le secteur de la construction, du BIM et de l'information Géographique : Cos Num CT



- Échanges avec les assises du New Space en vue d'un rapprochement entre les deux écosystèmes



Les activités de l'Afigéo – Pôle Usages - Utilisateurs

Animer et fédérer les initiatives et mutualiser :

- Animation du Réseau des CRIGEs
- Rencontre Plateformes & Innovations
- Animation CICCLO
- Fabrique de la donnée territoriale
- Territoires Ultra-Marins



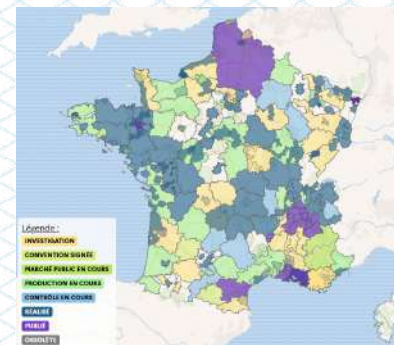
Les activités de l'Afigéo – Pôle Usages - Utilisateurs

Participer et représenter les usages dans les politiques nationales :

- Rapprochement Techsprint / ECD
- Directive Inspire
- Accompagnement PCRS
- Participation aux travaux du CNIG

CNIG

Conseil national
de l'information
géolocalisée



pcrs.beta.gouv.fr



Les activités de l'Afigéo – Pôle Formation - Recherche

Soutenir la formation et partager les besoins employeurs

- Siège aux différents conseils de perfectionnement
 - Geodata Paris / IDGeo / ESGT / SILAT
- Participation à la refonte du programme de formation Geodata Paris
- Partenariat et participation au Géoséminaire du MS SILAT AgroParisTech
- Mise à jour de la fiche RNCP mention Géomatique



Les activités de l'Afigéo – Pôle Formation - Recherche

Faire gagner en visibilité la formation en montant le potentiel du géonumérique :

- Intervention IUT de Vannes
- Participation à la rencontre des jeunes chercheurs du GDR MAGIS
- Signature du partenariat Afneg et participation à l'AG de l'association
- Animation de **l'Espace Géo-Numérique du FIG** et organisation de TR sur les métiers du Géonumérique auprès des lycéens



GeoDataDays : 8ème édition



Chiffres clés

1 500 participants sur 2 jours,

26 % de la Région Sud

93 sponsors

130 experts intervenants dont des Élus et

1 grand témoin, sur 14 thèmes stratégiques,

1 organisateurs 10 partenaires

+ 100 exposants (sponsors, partenaires, stands collectifs)





Présentation du Rapport financier 2025

BILAN FINANCIER 2025

Votre association en quelques chiffres



Pdts d'Exploit.

850 307 €

-4,8%

⚡ Baisse de 43 183 €



Fonds propres

445 581 €



Effectif

5 pers.

Résultat

28 036 €



3,39% du CA



Trésorerie

454 533 €



Crédits clients

31 jours

Crédits fournisseurs

12 jours

BILAN FINANCIER 2025

RESSOURCES ASSOCIATIVES DE L'ANNEE

	2025	2024	Évolution
COTISATIONS	178 233 €	173 020 €	+3%
INSCRIPTIONS	171 173 €	181 288 €	-5,6%
SPONSORS	241 184 €	231 025 €	+4,4%
PARTENARIAT	39 580 €	38 487 €	+2,8%
SUBVENTIONS	196 800 €	211 000 €	-6,7%
AUTRES PRODUITS	23 338 €	58 €	
TOTAL DES RESSOURCES	850 308 €	834 878 €	+1,9%
RESSOURCES AFFECTEES A L'ANNEE	850 308 €	834 878 €	+1,9%

BILAN FINANCIER 2025

SYNTHESE DES CHARGES DE L'ANNEE

	2025	2024	Évolution
CHARGES DE FONCTIONNEMENT	504 911 €	570 005 €	-11,4%
CHARGES DE PERSONNEL	271 690 €	274 614 €	-1,1%
IMPOTS ET TAXES	24 421 €	32 803 €	-25,6%
DOTATIONS AMORTISSEMENTS	2 217 €	783 €	+183,1%
DIVERS	18 009 €	237 €	
IMPOTS SUR LES SOCIETES	3 395 €	1 927 €	+76,2%
TOTAL CHARGES DE L'ANNEE	824 643 €	880 369 €	-6,3%

BILAN FINANCIER 2025

Résultat de l'exercice

Résultat après IS

Impôt sur les sociétés de 3 395€

dont 824€ déjà versés

Solde à régler le 15/05 : 2 571€

2025

28 036 €
3,39% Produits

2024

16 313 €
1,95% Produits



+11 723 €

71,9%

Produits
d'exploitation : -4,8%

BILAN FINANCIER 2025

Synthèse de l'activité

	2025	2024	Évolution	
Produits d'exploitation	850 307 €	893 490 €	-43 183 €	-4,8%
Marge globale	187 420 €	104 426 €	+82 994 €	+79,5%
Charges de fonctionnement	62 161 €	50 612 €	+11 549 €	+22,8%
Impôts et taxes	24 421 €	32 803 €	-8 382 €	-25,6%
Charges de personnel	271 690 €	274 614 €	-2 924 €	-1,1%
Dotations aux amortissements	869 €	783 €	+86 €	+11%
Dotations aux provisions	1 349 €	0 €	+1 349 €	
Résultat d'exploitation	29 058 €	15 047 €	+14 011 €	+93,1%
Résultat financier	2 374 €	3 193 €	-819 €	-25,6%
Résultat courant	31 431 €	18 240 €	+13 191 €	+72,3%
Résultat de l'exercice	28 036 €	16 313 €	+11 723 €	+71,9%



Approbation

Rapport d'activité 2025

Rapport financier 2025



▶ **Approbation** ◀

Rapport du Commissaire aux comptes

Cabinet IN Extenso

Evolution ou maintien de la grille de cotisation 2027

Niveau adhésion	2023	2024	2025	2026	2027
Individuel	65 €	65 €	65 €	65 €	70 €
Niveau 1	240 €	245 €	250 €	250 €	280 €
Niveau 2	760 €	780 €	800 €	800 €	850 €
Niveau 3	1 820 €	1 860 €	1 900 €	1 900 €	2 000 €
Niveau 4	2 700 €	2 760 €	2 820 €	2 820 €	3 000 €
Niveau soutien	3 900 €	3 980 €	4 060 €	4 060 €	4 200 €



15h00 – 15h45



**Panorama des projets structurants et activités
2026 de l'Afigéo**

Panorama des projets structurants et activités 2026

- **Secrétariat général**
- **Organisation et GeoDataDays 2026**, Elise LADURELLE-TIKRY
- **Réseau CRIGEs**, Christine ARCHIAS,
- **Collectif CICCLO**, Benjamin CHARTIER & Clément JAQUEMET
- **Accompagnement PCRS**, Guillaume MALARD
- **Géonumérique Responsable**, Sophie BLANCHET
- **Défense & Sécurité**, Jean-Baptiste HENRY
- **Club international**, Vincent LECAMUS
- **Pôle Formation-Recherche**, Lucien POISSON



Secrétariat général

- **Recrutement**
- **Changement de convention collective : Syntech**
- **Migration et outils de gestion des contacts et organisation**
- **Etude géodésique**



Les GeoDataDays 2026



16 & 17 SEPTEMBRE 2026
LES JOURNÉES NATIONALES GÉONUMÉRIQUES
 PALAIS DES CONGRÈS - TOURS












MERCREDI 16 SEPTEMBRE 2026					
Auditorium François Ter Niveau 1	Auditorium Descartes Niveau 1	Salle 220 Niveau 2	Salle 230 Niveau 2	Salle 601 Niveau 2	Salle 602 Niveau 2
0830-0930 Accueil / Inauguration de l'espace exposants					
0930-1015 DISCOURS DE BIENVENUE					
1015-1030 SÉQUENCE EN TERR GÉOCENTRE					
1030-1200 GRAND DÉBAT Data et territoires : l'union fait-elle la force ?				ATELIER Sciences Po ATELIER IRIK	
1200-1300 Déjeuner, visite de l'espace exposants et démos sponsors					
1330-1500 GRAND DÉFI IA Défense et crises	ATELIER FCPS	GRAND THÈME Changement climatique	SPATIAL ET TERRITOIRES Guernes espace	ATELIER Digipark ATELIER Est France	ATELIER CMI GROUP ATELIER Camprocamp
1500-1600 Pause café, visite de l'espace exposants et démos sponsors					
1600-1715 GRAND DÉFI IA Séances comités	ATELIER CMI GROUP	GRAND THÈME Changement climatique	ATELIER CMI GROUP	ATELIER CMI GROUP	ATELIER ESN & CNEIS ATELIER Ilogien
1715-1815 GRAND TÉMOIN : Serge ABTERRÉA					
1830-2330 1830 : Départ vers la Grange de Meslay 2000 : Soirée festive et dînatoire à la Grange de Meslay					

JEUDI 17 SEPTEMBRE 2026					
Auditorium François Ter Niveau 1	Auditorium Descartes Niveau 1	Salle 230 Niveau 2	Salle 230 Niveau 2	Salle 601 Niveau 2	Salle 602 Niveau 2
0930-0945 Accueil / Visite de l'espace exposants					
1030-1045 INNOVATIONS NUMÉRIQUES : quelles tendances pour les géodata ?					ATELIER INSEE ATELIER I2 Géostat
1045-1115 Pause café, visite de l'espace exposants et démos sponsors					
1115-1245 GRAND DÉFI IA	GRAND THÈME Aménagement	GRAND THÈME Changements climatiques	ATELIER Dacarbent	ATELIER IGR	ATELIER Mappea ATELIER I Spatial
1245-1400 Déjeuner, visite de l'espace exposants et démos sponsors					
1400-1800 GRAND DÉFI Infrastructures	GRAND THÈME Aménagement	GRAND DÉFI Précise soil	SPATIAL ET TERRITOIRES Spot for Climate Observatory	ATELIER Kormail ATELIER CSTB	ATELIER Detic ATELIER E-Cosist
1600-1630 MILAN / CLÔTURE					
DÉMOS SPONSORS - ESPACE DÉMO - Niveau 1					
Mardi 16 septembre			Jeudi 17 septembre		
1515-1700	Démos sponsors		10:30-14:00	Démos sponsors	



Christine ARCHIAS
Réseau des CRIGES / Afigéo,
Directrice CRIGE PACA



Dominique BUFFET
Chargé de la réglementation
européenne liée aux données,
Service Public de Wallonie



Guillaume CREPIN
Conseiller régional délégué
au numérique en Centre Val
de Loire, Président du GIP
Recia



Akim OURAL
Président de la Fabrique de
la donnée territoriale &
Membre du Collège à l'Arcep



Représentant Pôle
Entreprises-Industries,
Afigéo



Le Collectif CICCLO

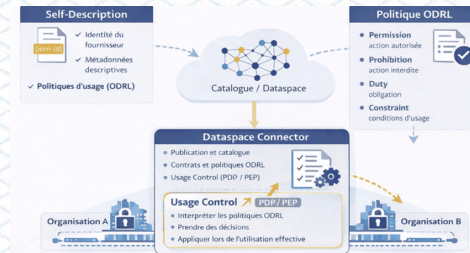
Dans la suite du GT OpenData et des Rencontres annuelles Plateformes et innovations, l'Afigéo anime le collectif CICCLO (Collectif Interopérabilité et mise en Commun de Composants Logiciels) positionné sous [l'égide du CNIG](#) avec l'appui d'Ecolab.

Il vise à renforcer l'interopérabilité entre plateformes de données grâce à la mutualisation de développement d'outils.

Collectif ouvert qui rassemble déjà les communautés logicielles suivantes : La Géoplateforme, Prodiges, geOrchestra, Onegeo Suite

Actions récentes :

- ◆ Interventions lors des **Rencontres Plateformes & Innovations**, et d'évènements organisés par les différentes communautés logicielles
- ◆ Implémentations de **l'API Features de l'OGC et de ProConnect**
- ◆ Travail en cours sur des **indicateurs communs** aux différentes plateformes
- ◆ Exploration des possibilités d'embarquer dans la démarche des **Espaces communs de données** (data space) :
 - ◆ Travaux sur ODRL
 - ◆ Contribution au TechSprint #3 : **Data space Bâtiment – GAIA X**



Le GT Accompagnement PCRS

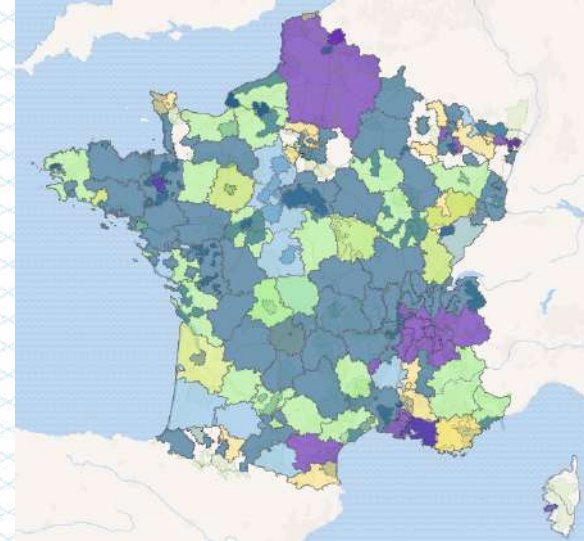
Le comité de coordination PCRS animé par Enedis, réunit la Direction Générale de la Prévention des Risques (DGPR), des acteurs nationaux (Enedis, GRDF, IGN, FNCCR, Afigéo, ANCT...), ou territoriaux (CRAIG, Syndicats...).

Ambition : accompagner le déploiement d'une couverture totale du PCRS en métropole et outre-mer à travers différents travaux :

- GT Accessibilité
- GT Affleurants
- GT Mise à jour
- GT Carto

Les actualités :

- **Couverture nationale du PCRS** bientôt atteinte (soutien à la mission de déploiement suite start up Etat ANCT)
- Production d'une **annexe au standard CNIG** pour préciser les recommandations de mise en œuvre de la réglementation (avec l'ON DT-DICT)
- Participation au webinaire « **les défis de la mise à jour des PCRS Raster et Vecteur** ».
- **Session PCRS GeoDataDays 2026** : recueil amont des questions des participants.



RÉPUBLIQUE
FRANÇAISE

*Liberté
Égalité
Fraternité*

CNIG

Conseil national
de l'information
géolocalisée



OBSERVATOIRE NATIONAL
DT DICT



Le Club SIG Grands Comptes

Le Club SIG Grands Comptes de l'Afigéo réunit des représentants de grandes entreprises utilisatrices d'informations géographiques, dans le domaine du transport et infrastructures (Aéroport de Paris, SNCF Réseau, RATP, CNR ...), de la gestion des réseaux (ENEDIS, IDEX, GRDF, GRTGAZ, ORANGE, RTE, TOTAL ENERGIES, ...) ou de l'eau (Suez, ...).

Actualité 2026 :

- Partage d'expérience sur la **gouvernance** des pôles SIG
- Echanges sur les **choix technologiques** sur les infrastructures et outils SIG et avec des métropoles + **session GeoDataDays**
- Exploration de mise en commun de moyens pour soutenir des développement type GDAL
- Rencontre avec les **grands comptes Québec**
- Organisation d'une séquence aux GDD: les infrastructures sensibles



Le GT Géonumérique Responsable

Le **GT Géonumérique Responsable** a été initié en décembre 2024. Une **prise de conscience collective** de l'impact du numérique : environnemental, éthique, social et d'un **manque d'informations techniques spécifiques** au géonumérique.

L'objectif du GT : Création d'un livre blanc technique :

- Formalisant les spécificités de l'impact environnemental des outils SIG
- Détournant une stratégie responsable adaptée au SIG
- Témoignages des succès et des difficultés rencontrées par les clients/partenaires

Les actualités :

GeoDataDays 2025 : Atelier « Géonumérique responsable »

Rédaction d'un livre blanc comprenant : Analyse des réponses aux questionnaires, l'Etat de l'art, Tests techniques, complément au RGENS destiné aux Géomaticiens

→ **Création d'une synthèse** (travail en cours)

Réflexion sur la suite du GT pour poursuivre les tests techniques



Le GT Défense & Sécurité

Le groupe de travail Défense & Sécurité animé par Jean-Baptiste HENRY (CNES) et Pierre-Yves THOMAS (Indépendant) et a été initié en 2018. Il propose aujourd'hui à ses membres issus des 3 Pôles des rencontres privilégiées avec des acteurs majeurs de la Défense et la sécurité civile.

Les actualités :

Journée au 28ème Groupe Géographique (Haguenau) avec la présentation des activités et visite des ateliers.

GeoDataDays :

- Session Défense & Sécurité sur la Dualité
- Temps d'échange sur le stand Afigéo

Projet en cours de développement :

- Montage de sous-groupe de travail thématique (Dualité, IA)
- Projet de visite au pôle géo de la Gendarmerie nationale



Club international

L'Afigéo promeut le savoir-faire français en Information Géographique à l'export en animant le **Club International** composé d'acteurs d'entreprises représentant les grands métiers du Géonumérique. Les actions se font autour de manifestations, de publications relatives à la valorisation du secteur à l'international, et les partenariats : Business France et Géospatial Québec.

Les actualités :

Renouvellement du partenariat avec **Géospatial Québec** dans le cadre de la coopération France Québec :

- Délégation aux GeoDataDays avec des entreprises canadiennes
- Participation de l'Afigéo avec un stand collectif au Rendez-vous Géomatique de Trois Rivières en oct. 2026

Réunion préparatoire en vue d'une **Rencontre d'Affaires en Côte d'Ivoire** en nov 2026

Recherche soutien de la **Francophonie** : projet d'évènement international

Suivi des actualités européennes avec le partenariat **EUROGI**



Le Pôle Formation – Recherche

Ce pôle travaille sur les enjeux de compétences et d'adéquation avec les besoins professionnels. Il intervient auprès des écoles, centre de formation et universités, notamment en siégeant au sein des conseils de perfectionnement (ESGT, Geodata Paris, AgroParisTech, GEOMAS) et collabore avec le Gdr MAGIS CNRS, l'Afneg.

Les actualités :

Présence

- Forum Entreprise Geodata PARIS
- Conseil de perfectionnement : ESGT et IDGeo
- **Géoséminaire** Ms SILAT AgroParisTech
- Participation à l'Assemblée Générale de l'Afneg à Marseille

GeoDataDays : Animation d'une table ronde : *Quand l'excellence favorise le rapprochement avec le monde professionnel*

Lancement du **jour de la Carte** dans le cadre du partenariat avec République des Cartes)

Festival International de Géographie : Coordination et animation de l'Espace Géo-Numérique et Carto



Les rendez-vous de la rentrée


- 15 sept. - Séminaire OneGeo Suite / Oslandia à Tours
- 16-17 sept - GeoDataDays 2026 à Tours - Afigéo
- 2 au 4 oct. - FIG 2026 à Saint-Dié-des-Vosges
- 7 au 9 oct. – Géo Événement SIG 2026 à Paris
- 20 octobre - Meet'up Greentech 2026 à Paris
- 27 – 29 oct. Rdz-vous Géomatique au Québec
- Nov. - Forum Entreprises Géodata Paris
- 30 nov au 2 déc - Hackathon geodata thème Sols








Résultat des élections du Conseil d'administration 2023/2026


RESULTAT DES ELECTIONS – Pôle Usages - Utilisateurs






Réponse	Votes
<u>ARCHIAS Christine, CRIGE PACA</u>	28
<u>SEITE Jean-Marie, PETR PAYS DE BALAGNE</u>	24
<u>VOLET Samuel, GIP RECIA</u>	21
<u>DE BLOMAC Françoise, INDIVIDUELLE</u>	19
<u>DUNAND Nicolas, ENEDIS</u>	18
<u>GAL Brice, GIP RGD SAVOIE MONT BLANC</u>	17
<u>CLEMENT Florence , CNES</u>	16
<u>ROSSELLO Philippe, INDIVIDUEL</u>	10



RESULTAT DES ELECTIONS Pôle Entreprises – Industries



Réponse	Votes
<u>DELOUMEAU Olivier, GEOFIT</u>	32
<u>AUGU Helene, COEXYA</u>	31
<u>LECAMUS Vincent, IMMERGIS</u>	30
<u>DURAND Philippe, GROUPE PARERA</u>	26
<u>ARONICA Guillaume, MAPPIA</u>	23
<u>PAYSSAN Luc, CIRIL GROUP</u>	21
<u>ANDRE Charmil, FUTURMAP</u>	21
<u>TEIXEIRA Jérôme, MAGELLIUM</u>	20
<u>BODOY Stanislas, ESRI FRANCE</u>	19



RESULTAT DES ELECTIONS Pôle Formation – Recherche



Réponse	Votes
SILLARD Patrick, GEODATA PARIS	12
LAHAYE Renaud, IDGEO	11
PORTET Frédéric, AGROPARISTECH	11



RESULTAT DES ELECTIONS DU CA – 2026 / 2029

Pôle Entreprises – Industries – 49 votants

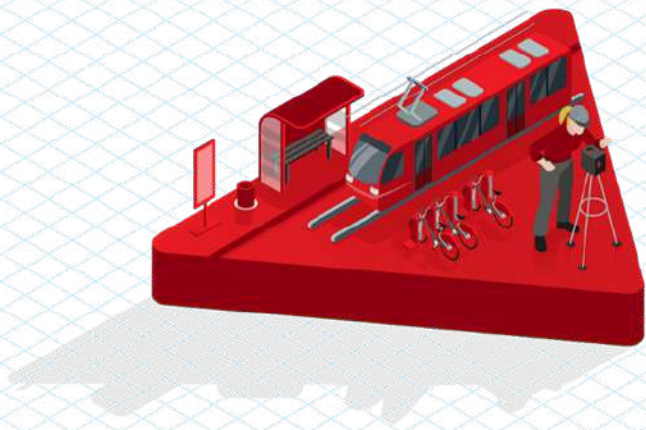
Nom	Prénom	Fonction	Organisme
ARONICA	Guillaume	Président	MAPPIA
AUGU	Hélène	Directrice adjointe BU SIG	Coexya
DELOUMEAU	Olivier	Directeur exécutif	GEOFIT
DURAND	Philippe	DGA	Groupe Parera
LECAMUS	Vincent	Gérant d'entreprise	Immergis
PAYSSAN	Luc	Chargé de relations publiques	CIRIL GROUP

Pôle Usages – Utilisateurs – 29 votants

Nom	Prénom	Fonction	Organisme
ARCHIAS	Christine	Directrice du CRIGE PACA	CRIGE PACA
DE BLOMAC	Françoise	Retraitee	Individuelle
DUNAND	Nicolas	Expert GeoData	Enedis
GAL	Brice	Directeur général	GIP RGD Savoie Mont Blanc
SEITE	Jean-Marie	MAIRE	PETR DU PAYS DE BALAGNE
VOLET	Samuel	Chef de projet Géomatique et données publiques - Do.TeRR GéoCentre	GIP RECIA

Pôle Formation – Recherche – 14 votants

Nom	Prénom	Fonction	Organisme
LAHAYE	Renaud	Gérant et Directeur	IDGEO
PORTET	Frédéric	Enseignant, responsable de formation géomatique	AgroParisTech
SILLARD	Patrick	Directeur de Géodata Paris	Géodata Paris (ex ENSG)



**Pitch des membres locaux ou nouveaux
adhérents de l'Afigéo en région**



Merci pour votre attention !



contact@afigeo.asso.fr



[Afigéo](#)



[afigeo.bsky.social](#)



[Afigéo](#)

